








## TUMAČ PLANSKOG ZNAKOVLJA

### GRANICE




-  granica općine
-  granica naselja
-  građevinsko područje

### UVJETI KORIŠTENJA

#### PODRUČJA POSEBNIH UVJETA KORIŠTENJA

-  **ZAŠTIĆENI DIJELOVI PRIRODE**  
spomenik parkovne arhitekture - magnolija
-  **ARHEOLOŠKA BAŠTINA**  
povijesna civilna građevina  
dvorac Feštetić
-  **POVIJESNI SKLOP I GRAĐEVINA**  
povijesna sakralna građevina  
župna crkva Sv. Florijana
-  **MEMORIJALNA BAŠTINA**  
spomen memorijalni objekt  
spomen obilježje grofu Srećku Orsiniju Rosenberg

#### PODRUČJA I DIJELOVI PRIMJENE PLANSKIH MJERA ZAŠTITE

-  donesen
-  obaveza izrade
- OBUHVAT PROSTORNOG PLANA UREĐENJA UŽEG PODRUČJA**
  1. DPU gospodarsko - stambene zone "C"
  2. DPU romskog naselja u Pribislavcu
  3. DPU "Područja 1" u Pribislavcu
  4. UPU "Područja 9" u Pribislavcu
  5. UPU 7 Pribislavec
-  6. - 11. obaveza izrade plana uređenja užeg područja

Županija :	<b>MEĐIMURSKA ŽUPANIJA</b>	
Naziv prostornog plana :	<b>IV. Izmjene i dopune PROSTORNOG PLANA UREĐENJA OPĆINE PRIBISLAVEC</b>	
	"Službeni glasnik Međimurske županije" broj 1/04., 2/07., 19/13., 10/15. i 24/22.	
Naziv kartografskog prikaza :	<b>UVJETI KORIŠTENJA, UREĐENJA I ZAŠTITE PROSTORA</b>	
Broj kartografskog prikaza :	<b>3a</b>	Mjerilo kartografskog prikaza : <b>1 : 25 000</b>
Odluka o izradi : "Službeni glasnik Međimurske županije" broj 12/22.	Odluka predstavničkog tijela o donošenju plana : "Službeni glasnik Međimurske županije" broj 24/22.	
Javna rasprava (datum objave) : "List Međimurje" 28.11.2022.	Javni uvid održan : od 30.11.2022. do 07.12.2022.	
Pečat tijela odgovornog za provođenje javne rasprave :	Odgovorna osoba za provođenje javne rasprave : Ivana Lesjak, dipl.oec.  <small>(ime, prezime i potpis)</small>	
Pravna osoba / tijelo koje je izradilo plan : <b>ZAVOD ZA PROSTORNO UREĐENJE MEĐIMURSKJE ŽUPANIJE</b>		
Pečat pravne osobe / tijela koje je izradilo plan :	Odgovorna osoba : Mirjana Pintar, dipl.ing.arh.  <small>(ime, prezime i potpis)</small>	
Odgovorni voditelj :	Goran Erent, mag.ing.arh.	Josip Črep, mag.geogr.
Stručni tim u izradi plana :	Mirjana Pintar, dipl.ing.arh. Goran Erent, mag.ing.arh. Ivica Peršić, mag.ing.aedif., mag.ing.geoing.	Sanja Knežević, dipl.ing.arh. Marija Dekar, mag.ing.arh.
Pečat predstavničkog tijela :	Predsjednik predstavničkog tijela : Zoran Tomašić  <small>(ime, prezime i potpis)</small>	
Istovjetnost ovog prostornog plana s izvornikom ovjerava :	Pečat nadležnog tijela :  <small>(ime, prezime i potpis)</small>	