

OBRAZLOŽENJE**UVOD**

Općina Pribislavec donijela je Prostorni plan 2004. godine, a I. Izmjena i dopuna donesena je 2007. godine. II. Izmjene pokrenute su na inicijativu Općine, temeljem zahtjeva pojedinih privatnih investitora radi preispitivanja građevinskog područja naselja budući da se granice nisu mijenjale u većoj mjeri od I. izmjena. U toku izrade II. Izmjena pojavila se potreba za novom lokacijom za osnovnu školu, te se radi žurnosti pristupilo izradi III. Izmjena kako bi se škola što prije realizirala. Kao posljedica su II. Izmjene donešene nakon III. Izmjena i do ovih Izmjena su važeće.

| 1

Odluka o izradi IV. izmjena i dopuna Prostornog plana Općine Pribislavec, objavljena je u „Službenom glasniku Međimurske županije broj 12/22“, gdje su navedeni sljedeći razlozi:

- Preispitivanje proširenja građevinskih područja na temelju pojedinačnih zahtjeva
- Promjena namjene površina unutar građevinskog područja naselja
- Preispitivanje vodnogospodarskog sustava
- Usklađenje s II. Izmjenama i dopunama Prostornog plana Međimurske Županije

Ovim Izmjenama preispitati će se polazišta iz osnovnog Plana i svih dosadašnjih Izmjena, tj. opravdanost velikog broja planova užeg područja bez cjelovitog sagledavanja čitavog prostora Općine.

Sadržaj Izmjena odnosi se na spomenute zahvate koji se preispituju te planiraju u skladu s potrebama i odlukama temeljenim na analizama stanja dok se u tekstualnom dijelu (Obrazloženju i Odredbama za provedbu) obrađuju samo poglavlja koja se mijenjaju u svom sadržaju u odnosu na osnovni Plan. Izmjene koje su izvršene u poglavljima koji nisu sadržaj Plana razlog su integriranja u pojmovnik novijih regulativa. Također uočene su tehničke greške u tekstualnom dijelu Plana koje će se ispraviti, bez mijenjanja njihovog sadržaja.

U postupku izrade također se paralelno usklađuje izgrađenost i namjena površina unutar granica Općine prema najnovijim katastarskim podlogama, a i nove su polazišne demografske osnove obzirom na popis stanovništva u 2021. godini.

OBRAZLOŽENJE

1. POLAZIŠTA

1.1 Položaj, značaj i posebnosti područja općine ili grada u odnosu na prostor i sustav županije i država

| 2

1.1.1 Osnovni podaci o stanju u prostoru

Površina Općine Pribislavec iznosi 11,11 km², prostorno je jedna od najmanjih među 25 jedinica lokalne samouprave u Međimurju i čini 1,52% sveukupne površine Međimurske županije. Prema popisu stanovništva iz 2021. na području Općine Pribislavec registrirano je 2696 stalnih stanovnika, a gustoćom od 230,62 stanovnika na km² spada u sam vrh najgušće naseljenih jedinica lokalne samouprave u Međimurskoj županiji uz Grad Čakovec (372,55 st/km²), Općinu Strahoninec (311,13 st/km²) i Općinu Šenkovec (406,6 st/km²). Uspoređujući podatke gustoće naseljenosti sa županijskim prosjekom (145,22 st/km²) Općina Pribislavec ima skoro 1,5 puta veću gustoću dok je na razini države (68,47 st/km²) taj prosjek čak trostruko veći.

Slika 1. Međimurska županija i položaj Općine Pribislavec u Županiji



Izradio: Zavod za prostorno uređenje Međimurske županije

OBRAZLOŽENJE

Tabela 1. Iskaz površina, broj stanovnika, stanova, kućanstva i gustoće naseljenosti Općine Pribislavec:

	POVRŠINA		STANOVNICI				STANOVI				KUĆANSTVA		Gustoća naseljenosti stan/km ²
			popis 2011.		popis 2021.		popis 2011.		popis 2021.		popis 2011.	popis 2021.	
	km ²	%	broj	%	broj	%	broj	%	broj	%	broj	broj	
Županija	729,25	100	113.804	100	105.863	100	43.581	100	42.888	100	35.151	34.172	145,16
Pribislavec	11,11	1,54	3.136	2,76	2.963	2,78	976	2,24	980	2,28	901	824	230,62

Izvor: Državni zavod za statistiku

| 3

Tabela 2. Iskaz površina, broj stanovnika, gustoće naseljenosti Općine Pribislavec:

OPĆINA PRIBISLAVEC	POVRŠINA		STANOVNICI				GUSTOĆA NASELJENOSTI	
			popis 2011.		popis 2021.		popis 2001.	popis 2021.
	km ²	%	broj	%	broj	%	st//km ²	st//km ²
OPĆINA	11,26	1,54	3.136	1,69	2.963	2,87	278,76	230,62
ŽUPANIJA	729,25	100	113.804	100	105.250	100	156,06	145,16

Izvor: Državni zavod za statistiku

DEMOGRAFSKI RAZVOJ

Prema podacima popisa stanovništva, kućanstava i stanova u Republici Hrvatskoj 2021., Općina Pribislavec broji 2969 stanovnika. Ako promatramo kretanje broja stanovnika kroz popisna razdoblja od 1869. godine pa sve do popisa iz 2011. godine možemo uočiti konstantan trend povećanja broja stanovništva, dok je prvi put unazad 150 godina popisom stanovništva 2021. godine zabilježen pad broja stanovnika u Općini za 173 stanovnika što iznosi 5,3 %.

Važan utjecaj na demografska kretanja na području naselja ima Romska populacija kod koje je prirast stanovništva u stalnoj ekspanziji što utječe na razvoj cijelog naselja prvenstveno velikog broja djece osnovnoškolske dobi.

Tabela 3. Kretanje broja stanovnika u Općini Pribislavec od 1869. do 2021.:

GOD.	1869.	1880.	1890.	1900.	1910.	1921.	1931.	1948.	1953.	1961.	1971.	1981.	1991.	2001.	2011.	2021.
BR. ST.	634	831	954	1017	1121	1395	1617	1940	2028	2167	2354	2568	2746	2929	3136	2969

Izvor: Državni zavod za statistiku

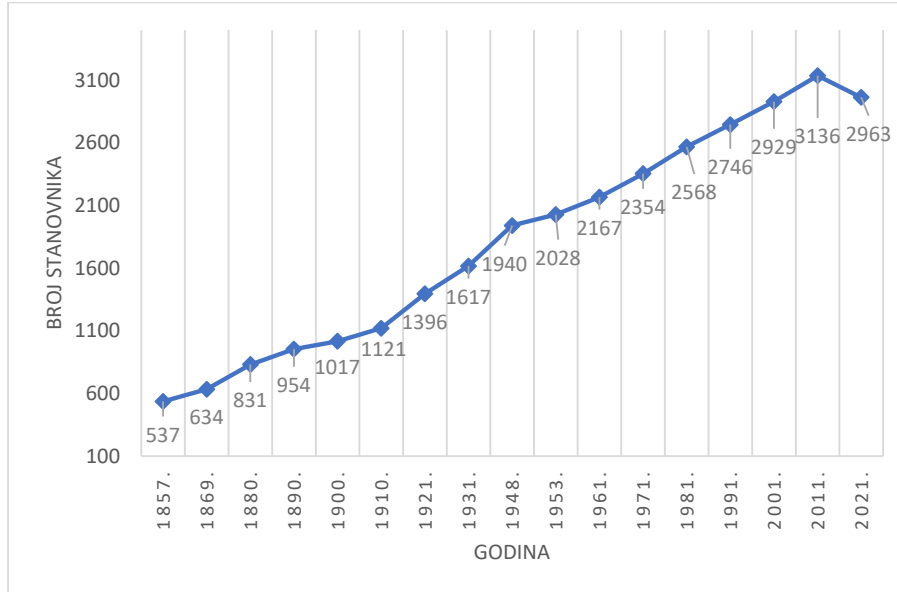
Tabela 4. Kontigent stanovništva po gradovima/općinama:

	spol	ukupno	0-4	5-9	10-14	15-19	Žene u fertilnoj dobi		Radno spособno stanovništvo više 15-64	60 i više	65 i više	75 i više	Indeks starenja	Koeфицијent starosti
							15-49	20-29						
Županija	sv	105 250	5479	5581	5826	5692	-	-	78120	29459	21645	8840	130,48	27,83
	m	51 520	2839	2906	2993	2949	-	-	33763	12874	9065	2967	110,15	24,98
	ž	53730	2640	2675	2833	2743	21623	5555	44357	16591	12592	5866	152,33	30,87
Pribislavec	sv	2.963	241	239	239	190	-	-	1825	207	146	96	6,98	22,77
	m	1.449	128	121	123	96	-	-	908	90	80	37	6,21	19,23
	ž	1.514	113	118	116	94	633	172	917	117	66	59	7,72	26,53

Izvor: Državni zavod za statistiku, Zavod za prostorno uređenje Međimurske županije

OBRAZLOŽENJE

Grafikon 1. Kretanje broja stanovnika u Općini Pribislavec od 1857. do 2021.



Izvor: Državni zavod za statistiku, Zavod za prostorno uređenje Međimurske županije

1.1.2 Prostorno razvojne i resursne značajke

1.1.2.1.1 Geološka obilježja, obilježja reljefa i hidrogeografske značajke

Općina Pribislavec je okružena mozaikom poljoprivrednih površina na sjeveru i istoku, velikom rubnom zelenom površinom - retencijom Pribislavec na sjeverozapadnom dijelu i kanalom Lateralcem koji prolazi u smjeru sjever - jug na zapadnom dijelu Općine. U vrijeme izrade ovih Izmjena i dopuna donešena je Strategija zelene urbane obnove Grada Čakovca 2022. – 2030. godine u kojoj su prepoznate potencijalne zelene poveznice između Općine i Grada, te šireg urbanog područja te će se iste uvrstiti u ove Izmjene.

1.1.2.6 Kulturna i prirodna baština

KULTURNA BAŠTINA

Na prostoru Općine Pribislavec nalaze se dva zaštićena kulturna dobra - Dvorac Feštetić (Z-1120) i Poklonac sv. Trojstva iz 1800.g.(Z-3946). Evidentirana kulturna dobra na području Općine su: Kapela sv. Florijana (danas župna crkva), Poklonac s križem, Poklonac s križem u polju, Poklonac iz 1944.g, Spomen obilježje grofu Srećku Orsiniju Rosenbergu. Zaštićena kulturna dobra ne održavaju se na zadovoljavajućoj razini, što zbog neadekvatne namjene, što zbog otežanog financiranja za ulaganja u te kulturno - povijesne građevine.

Dvorac Feštetić

Dvorac Feštetić u Pribislavcu ima bogatu povijest, te je do 2020. godine, skoro šest desetljeća bio u funkciji osnovne škole. Od 2000. - 2002. godine izvršeno je restauriranje dvorca, izgrađen je gornji dio tornja i izvršeno je prekrivanje krovišta, 2012. godine izrađen je

OBRAZLOŽENJE

snimak postojećeg stanja te arhitektonski projekt kao prva faza u trogodišnjem programu zaštite i očuvanja kulturne baštine Ministarstva kulture RH. Troškovi održavanja i daljnje adaptacije objekta bili su previsoki Općini Pribislavec, te je 2021. godine Međimurska županija preuzela upravljanje Dvorcem.

1.1.3 Područja pretežitih djelatnosti u odnosu na prirodne i stvorene resurse

| 5

1.1.3.5 Vodno gospodarstvo

Na zapadnom dijelu Općine, unutar obuhvata PPUO Pribislavec i DPU „Područja 1“ u Pribislavcu nalazi se dio vodnogospodarskog sustava Međimurske županije. To područje unatrag nekoliko godina bilježi značajne probleme prilikom jačih oborina što rezultira s plavljenjem.

Dosadašnja praksa segmentnog rješavanja područja unutar granica obuhvata detaljnih planova dovela je do izostanka sustavnog planiranja vodnih građevina na razini Općine i šire, te se time povećao rizik od plavljenja prolaznim vodama i padalinama.

1.1.3.6 Eksploatacija mineralnih sirovina, ugljikovodika i geotermalnih voda

U sjevernom dijelu Općine Pribislavec nalazi se eksploatacijsko polje ugljikovodika EP Mihovljan unutar kojeg se nalaze ukupno četiri aktivne bušotine. Na južnom dijelu se nalazi istražni prostor mineralnih sirovina – šljunka i pijeska. Svako gospodarsko iskorištavanje ovog područja obavezno zahtjeva vođenje brige o zaštiti okoliša.

Pristigli zahtjevi Agencije za ugljikovodike ugradit će se u ove Izmjene i dopune.

1.1.7 Planski pokazatelji i obveze iz dokumenata prostornog uređenja šireg područja i ocjena postojećih prostornih planova

1.1.7.3 Ocjena postojećih prostornih planova

Propisani prostorni planovi užih područja na području Općine:

- DPU romskog naselja u Pribislavcu - I. ID ("Službeni glasnik Međimurske županije" broj 11/05. i 29/10.),
Plan je dijelom realiziran. Problem prostora je idalje neplanska gradnja protivna prostornim planovima.
- DPU "Područja 1" u Pribislavcu ("Službeni glasnik Međimurske županije" broj 19/13.)
Nije se prišlo realizaciji Plana. Trenutno su u izradi Izmjene i dopune Plana.
- DPU Gospodarsko - stambene zone "C" Pribislavec - III. ID ("Službeni glasnik Međimurske županije" broj 8/04., 4/05., 6/09. 14/15. i 3/16.)
Plan donesen u razdoblju nakon usvajanja zadnjih Izmjena i dopuna Prostornog plana Općine Pribislavec i djelomično realiziran.
- UPU 7 Pribislavec ("Službeni glasnik Međimurske županije" broj 8/17.)
Nije pristupljeno realizaciji Plana.
Plan donesen u razdoblju nakon usvajanja zadnjih Izmjena i dopuna Prostornog plana Općine Pribislavec, no još uvijek se nije pristupilo realizaciji
- UPU "Područja 9" u Pribislavcu - I. ID ("Službeni glasnik Međimurske županije" broj 9/13. i 12/22.)
Plan donesen u razdoblju nakon usvajanja zadnjih Izmjena i dopuna Prostornog plana Općine Pribislavec i djelomično je realiziran.

OBRAZLOŽENJE

1.1.8 Ocjena stanja, mogućnosti i ograničenja razvoja u odnosu na demografske i gospodarske podatke te prostorne pokazatelje (u razdoblju od donošenja PPUO Šenkovec)

Općina Pribislavec prema indeksu razvijenosti pripada V. skupini razvijenosti s indeksom razvijenosti 100,14 % , tj. spada u područje iznadprosječne razvijenosti na razini Republike Hrvatske.

| 6

Prostorni plan Općine temelj je gospodarskog i prostornog razvoja koji se dijelom odvija u središtu Općine, u sjevernom dijelu u kojem je koncentracija najvećeg broja središnjih funkcija, te u južnom dijelu gdje je većinom gospodarska namjena. Određivanjem sustava središnjih naselja u Izvješću o stanju u prostoru Međimurske županije („Službeni glasnik Međimurske županije“ br. 17/14), naselje Pribislavec svrstano je u skupinu "ostala općinska središta" jer se nalazi u gravitacijskoj zoni Grada Čakovca te stoga nema veliki broj središnjih funkcija.

U prosincu 2021. godine formirano je urbano područje Grada Čakovca koje uključuje i okolne općine: Nedelišće, Pribislavec, Strahoninec i Šenkovec, te je u tijeku izrada Strategije razvoja urbanog područja Čakovec sa ciljem povezivanja susjednih jedinica lokalne samouprave, jačanja komunikacije, participativnosti, održivog urbanog planiranja i učinkovitijeg korištenja fondova Europske Unije. Također 2022. godine, u vrijeme izrade ovih Izmjena donesena je Strategija zelene obnove Grada Čakovca, te je i dio područja Pribislavca obuhvaćeno tom Strategijom. Zagovara se ideja povezivanja Čakovca sa okolnim naseljima preko zelenih poveznica, što će biti sastavni dio ovih Izmjena.

2. CILJEVI PROSTORNOG RAZVOJA I UREĐENJA**2.1.2.3 Racionalno gospodarenje mineralnim sirovinama, ugljikovodicima i geotermalnom vodom**

Ugljikovodici, geotermalne vode i geološke strukture pogodne za skladištenje prirodnog plina i trajno zbrinjavanje ugljikova dioksida su dobra od interesa za Republiku Hrvatsku, te se iskorištavaju pod uvjetima i na način propisan Zakonom o istraživanju i eksploataciji ugljikovodika. Istraživanje ugljikovodika te poticanje energetske neovisnosti u skladu je sa Strategijom energetskog razvoja Republike Hrvatske te sa Strategijom energetskog razvoja Republike Hrvatske do 2030. godine s pogledom na 2050. godinu.

Planiranje i izvođenje istražnih radova i eksploatacije na području Općine mora biti u skladu s ograničenjima i mjerama zaštite okoliša propisanim Prostornim planom Međimurske županije.

2.2 Ciljevi prostornog razvoja općinskog značaja

Osnovni ciljevi općinskog značaja u smislu odnosa prema korištenju i zaštiti prostora postavljeni su već osnovnim Planom i prošlim izmjenama tog Plana, te se kao takvi i dalje provode. Analizom postojećeg stanja u prostoru utvrđeni su dijelovi građevinskog područja - gospodarske namjene koji od planiranja nisu realizirani, te je zbog kompliciranih imovinsko - pravnih odnosa mala vjerojatnost da će se njihovoj izvedbi pristupiti. Cilj ovih Izmjena i dopuna je cjelokupno sagledavanje prostora Općine u smislu racionalnog planiranja i korištenja prostora, te će se unutar granica gospodarske namjene formirati zaštitni zeleni

OBRAZLOŽENJE

pojas kao dio šireg obuhvata koji uključuje i okolne općine, te služi kao rezervacija prostora zaštićenog od gradnje.

Sukladno aktualnim temama zelene i plave infrastrukture (vodeni ekosustavi) te nužnosti povezivanja kulturnih znamenitosti smislenim poveznicama na urbanom području Grada Čakovca (Grad Čakovec, Općina Šenkovec, Općina Nedelišće i Općina Pribislavec), bitan cilj ovih Izmjena i dopuna je i prepoznavanje, afirmiranje i korištenje pješačko - biciklističkih trasa koje povezuju Šenkovec preko Lateralca sa Pribislavcem, te dalje južno do Trnave i Čakovca, te također i utvrde Stari Grad u Čakovcu sa dvorcem Feštetić.

Preispitavanjem mogućih dodatnih novih namjena za dvorac Feštetić, ugostiteljsko - turistička namjena, sa prikladnim tematskim sadržajima i smještajnim kapacitetima u cilju prezentiranja kulturno - povijesnog dobra i osiguravanjem kontinuiranog korištenja, se pokazala kao najoptimalnije rješenje.

| 7

2.2.3 Razvoj naselja, društvene, prometne i komunalne infrastrukture

KOMUNALNA INFRASTRUKTURA

Na području Općine je razdjelni sustav odvodnje, koji je većim dijelom izveden. Ostao je neizgrađen samo manji dio sustava prema naselju Belica te cijela Ulica dr. Ljudevita Gaja.

Cilj ovih Izmjena je što bolja povezanost osnovne škole sa ostatkom naselja, te će se planirati veći broj pješačko - biciklističkih mostova preko kanala Lateralac.

VODNOGOSPODARSKI SUSTAV

Na području zapadnog dijela poduzetničke zone, na spoju Općine Pribislavec i Grada Čakovca, u cilju zaštite naselja i infrastrukture od plavljenja, Hrvatske vode planiraju izgradnju obodnih kanala. Prilikom planiranja prostora Općine izostalo je cjelovito sagledavanje prostora, te je sada cilj ovih Izmjena integriranje zahtjeva i preporuka vezanih za vodnogospodarski sustav.

2.2.4 Zaštita krajobraznih i prirodnih vrijednosti i posebnosti i kulturno – povijesnih cjelina

Dvorac Feštetić predstavlja veliki turistički, obrazovni i kulturno - povijesni potencijal od velikog značaja za Općinu i Međimursku županiju, te je njegovu zaštitu i prezentaciju potrebno odraditi na najvišem stručnom nivou. Cilj dodavanja ugostiteljsko - turističke uz javno - društvenu namjenu osigurava se smisleno i kontinuirano korištenje Dvorca uz naglašavanje arhitektonske vrijednosti samog objekta, lokacije unutar naselja i šireg urbanog područja Grada Čakovca ali i afirmiranjem centralnih sadržaja naselja.

U dvorištu dvorca nalazio se perivoj sa raznim vrstama zasađenih biljaka, te je cilj ovog Plana obnova perivoja sa naglaskom na stablu magnolije koje je staro preko 100 godina i koje je zaštićeno kao spomenik parkovne arhitekture.

OBRAZLOŽENJE

Slika 2. Dvorac Feštetić-zaštićeno kulturno dobro Z-1120



Slika 3. Kanal Lateralac



Izvor: Arhiva
Zavoda za
prostorno
uređenje
Međimurske
županije

| 8

Kanal Lateralac prepoznat je kao element blizak prirodi koji je zbog svoje tehničke funkcije lateralnog kanala pažljivo održavan, te je kao takav korišten od strane okolnog stanovništva za rekreaciju. Na sjevero - zapadnom djelu Općine nalazi se retencija Pribislavec, koja sa kanalom Lateralac čini glavnu zaštitu od poplava na tom području. Cilj ovih Izmjena i dopuna je korištenje postojećih prirodnih i prirodi bliskih elemenata te poboljšavanje njihovih karakteristika u svrhu povezivanja zelenih površina i centralnih sadržaja unutar Općine te također i sa područjem Grada Čakovca.

3. PLAN PROSTORNOG UREĐENJA

3.2 Organizacija prostora i osnovna namjena i korištenje površina

GRAĐEVINSKO PODRUČJE NASELJA

Gospodarska namjena

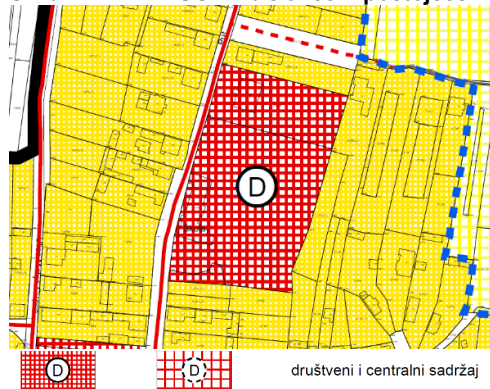
Unutar jugo – zapadnog dijela Općine planiranog za gospodarsku namjenu dodaje se pojas zaštitnog zelenila u kontaktnoj zoni zaštitnog pojasa kanala Lateralac, zatim na južnom rubu granice Općine uz postojeći kanal i uz prometnicu ŽC 2018.

Javna društvena namjena

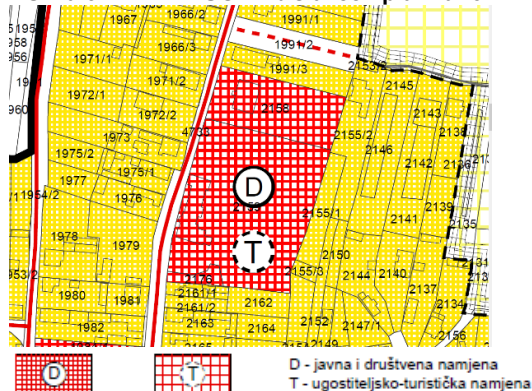
Unutar građevinskog područja naselja dodaje se ugostiteljsko - turistička namjena uz javnu društvenu namjenu na parceli dvorca Feštetić.

OBRAZLOŽENJE

Slika 4. II. ID PPUO Pribislavec - postojeće



Slika 5. VI. ID PPUO Pribislavec - planirano



| 9

Tabela 4. Iskaz prostornih pokazatelja za namjenu površina

Red. broj	OPĆINA PRIBISLAVEC		Oznaka	Ukupno (ha)	% od površine županije	ha/stan*
1.0.	ISKAZ PROSTORNIH POKAZATELJA ZA NAMJENU POVRŠINA			1111.06	1.52%	243.73
1.1.	Građevinsko područje naselja ¹	ukupno	GP	325.06	0.446	0.120
	izgrađeni dio GP			208.45		
	neizgrađeni dio GP			116.61		
1.2.	Izgrađene strukture građevinskog područja	ukupno		4.40	0.006	0.002
	eksploatacija ugljikovodika		E1	3.14		
	sport i rekreacija		R	1.26		
1.3.	Poljoprivredne površine	ukupno	P	725.48	0.995	0.268
	vrijedno obradivo tlo		P2	476.84		
	ostalo obradivo tlo		P3	248.64		
1.4.	Vodene površine	ukupno	V	27.58	0.038	0.010
	retencija za obranu od poplava ²		R	25.55		
	Vodene površine		V	2.03		
1.5.	Ostale poljoprivredne i šumske površine	ukupno	PŠ	14.74	0.020	0.005
1.6.	Ostale površine	ukupno		28.54	0.039	0.011
			IS	27.28		
			R	1.26		
	OPĆINA UKUPNO	ukupno		1111.06	1.52	0.410
2.0.	ZAŠTIĆENE CJELINE					
2.1.	Zaštićena prirodna baština	ukupno				ne iskazuje se
	spomenik parkovne arhitekture - magnolija					
2.2.	Zaštićena graditeljska baština	ukupno				ne iskazuje se
	Dvorac Feštetić					
	ZAŠTIĆENE CJELINE UKUPNO	ukupno				ne iskazuje se

¹građevinsko područje naselja uključuje: građevinsko područje naselja i izdvojene dijelove građevinskog područja naselja²površina retencije za obranu od poplava ne ulazi u ukupnu površinu namjena na teritoriju općine

OBRAZLOŽENJE

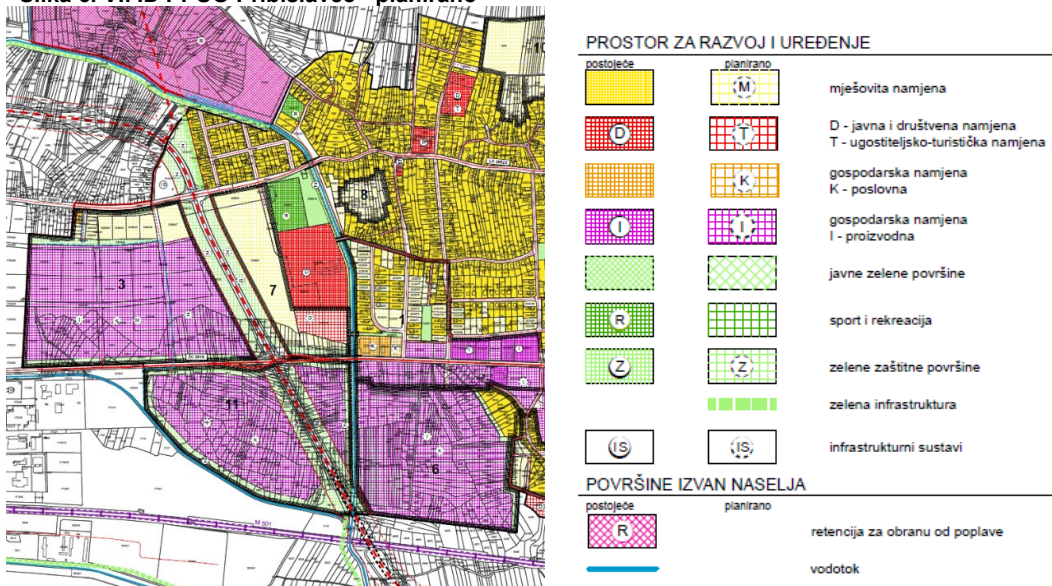
3.4 Uvjeti korištenja, uređenja i zaštite prostora

3.4.2.1 Kultivirani, prirodni bliski i prirodni predjeli

Veza sa Općinom Šenkovec i Gradom Čakovcem ostvariti će se linearnim potezom kanala Lateralac, te zelenim nišama uz kanal - retencijom Pribislavec, obuhvatom sportskih i odgojno - obrazovnih sadržaja u sklopu osnovne škole, te južno do potoka Trnave gdje se ponovo ostvaruje veza sa Čakovcem. Planiraju se dodatni pješačko - biciklistički mostovi koji će unaprijediti povezanost škole sa ostatkom naselja, kao i podići kvalitetu prostora za rekreaciju uz kanal.

| 10

Slika 6. VI. ID PPUO Pribislavec - planirano



3.5.1 Prometni infrastrukturni sustav (ceste, poštanski promet, javne telekomunikacije)

Komunalna infrastruktura

Na potezu kanala Lateralac unutar naselja planiraju se dodatni pješačko - biciklistički mostovi planirani u grafičkom dijelu Plana.

U sustavu zelenih površina planira se održavanje i uređenje javnih zelenih površina, sa naglaskom na postojeći zeleni potez uz kanal Lateralac i planirani južni potez prema potoku Trnava. Također se planira i dalje sustavno održavanje i uređenje javnih zelenih površina.

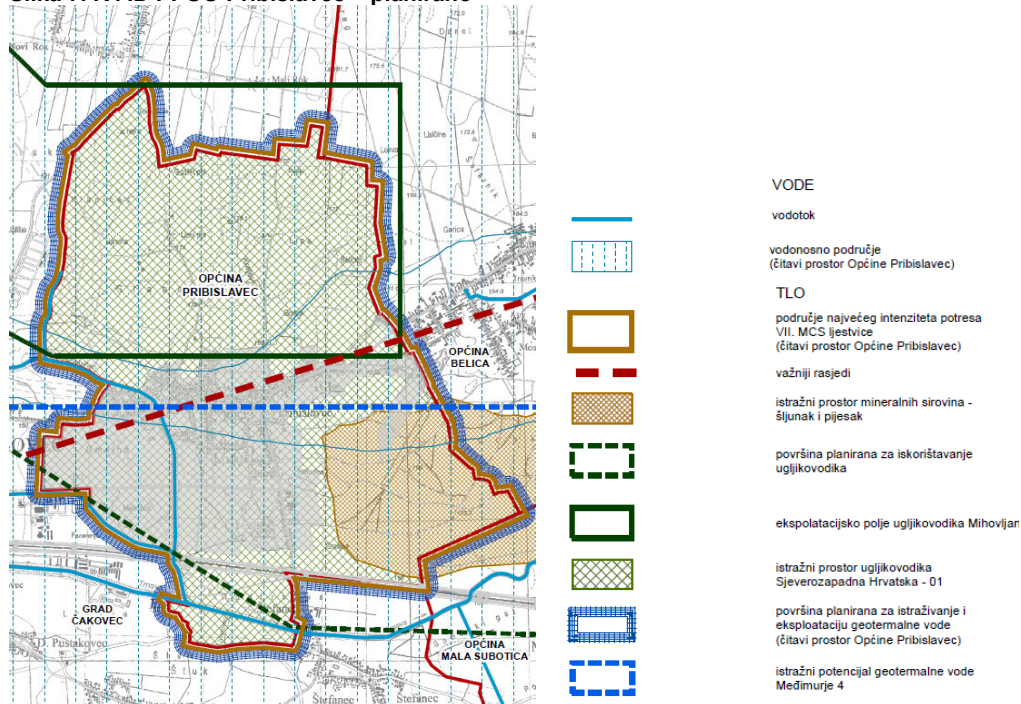
3.5.2 Energetski sustav

Površine planirane za iskorištavanje ugljikovodika - SZH-01 i površine za istraživanje i eksploataciju geotermalne vode određene su u grafičkom dijelu i vrijede za područje čitave Općine. Na sjevernom dijelu Općine također se nalazi područje istražnog potencijala

OBRAZLOŽENJE

geotermalne vode – „Međimurje 4“, te površina planirana za iskorištavanje ugljikovodika na većem dijelu Općine.

Slika 7. IV. ID PPUO Pribislavec – planirano

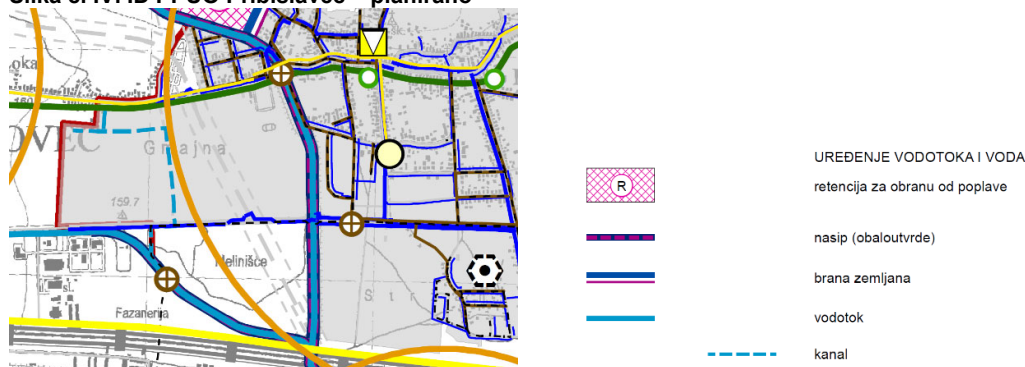


| 11

3.5.3. Vodnogospodarski sustav

Hrvatske vode su u fazi ishoda akata o građenju za izgradnju obodnih kanala u vrijeme izrade ovih Izmjena, te će se projektom predviđeno izmještanje kanala planirati u grafičkom dijelu Plana.

Slika 8. IV. ID PPUO Pribislavec – planirano



3.7 Sprječavanje nepovoljnog utjecaja na okoliš

SVJETLOSNO ONEČIŠĆENJE

Mjere zaštite od svjetlosnog onečišćenja određuju se zbog sprječavanja nastajanja prekomjernih emisija svjetlosti i smanjivanja postojeće rasvjetljenosti okoliša na dopuštene

OBRAZLOŽENJE

vrijednosti. Posljedice svjetlosnog onečišćenja mogu dovesti do potpunog nestanka pojedinih životinjskih i biljnih vrsta.

U cilju sprečavanja negativnog utjecaja svjetlosnog onečišćenja potrebno je provoditi mjere zaštite od nepotrebnih i štetnih emisija svjetlosti u prostoru te izraditi plan rasvjete koji mora propisivati maksimalnu osvjetljenost za zone rasvijetljenosti prema posebnim propisima.

| 12

POTRES

Područje Općine Pribislavec se prema dostavljenim podacima nalazi na području u kojem je moguć potres jačine VII stupnjeva MCS. Na same primarne učinke potresnog rizika nemamo utjecaj, ali imamo na one posljedične, sekundarne i tercijarne koji mogu ublažiti učinke prirodne katastrofe ukoliko se planiranje, projektiranje i izvođenje zahvata u prostoru rade u skladu sa pravilima struke, te ukoliko je razvijen i uspostavljen sustav upozoravanja i uzbunjivanja.

Upozoravanje i uzbunjivanje se najučinkovitije metode u potpori pripremanja zajednica za nošenje s posljedicama izvanrednih događaja, a u čiji sustav bi trebali biti uključeni svi od Državne uprave za zaštitu i spašavanje, jedinice lokalne i područne (regionalne) samouprave, pravne osobe i stanovništvo.