









TUMAČ PLANSKOG ZNAKOVLJA





GRANICE

-  granice općine
-  granica naselja
-  građevinsko područje





POŠTA I TELEKOMUNIKACIJE

- | | | |
|---|---|---|
| postojeće | planirano | |
|  |  | POŠTA |
| | | jedinica poštanske mreže |
| | | mjesna telefonska centrala |
| | | JAVNE TELEKOMUNIKACIJE |
|  | | korisnički i spojni vodovi |
|  | | međunarodni vodovi i kanali |
| | | JAVNE TELEKOMUNIKACIJE U POKRETNJOJ MREŽI |
|  | | zone elektroničke komunikacijske infrastrukture |






ENERGETIKA

- | | | |
|---|-----------|---|
| postojeće | planirano | |
|  | | CIJEVNI TRANSPORT PLINA |
| | | magistralni plinovod |
|  | | zaštitni pojas |
|  | | redukcijska stanica |
|  | | gospodarska namjena - površine za iskorištavanje E1 - ugljikovodici |

VODOGOSPODARSKI SUSTAVI

- | | | |
|---|-----------|---------------------------------|
| postojeće | planirano | |
|  | | KORIŠTENJE VODA |
| | | magistralni opskrbni cjevovod |
| | | ostali opskrbni cjevovod |
|  | | ODVODNJA OTPADNIH VODA |
|  | | crpna stanica |
|  | | glavni dovodni kanal (kolektor) |

UREĐENJE VODOTOKA I VODA

- | | | |
|---|--|--------------------------------|
|  | | retencija za obranu od poplave |
|  | | nasip (obaloutvrde) |
|  | | brana zemljana |
|  | | vodotok |
|  | | kanal |

OBRADA, SKLADIŠTENJE I ODLAGANJE OTPADA

- | | | |
|-----------|---|---------------------|
| postojeće | planirano | |
| |  | reciklažno dvorište |

Županija :

MEĐIMURSKA ŽUPANIJA

Naziv prostornog plana :

IV. Izmjene i dopune PROSTORNOG PLANA UREĐENJA OPĆINE PRIBISLAVEC

prijedlog plana za javnu raspravu

Naziv kartografskog prikaza :

INFRASTRUKTURNI SUSTAVI

Broj kartografskog prikaza :

2

Mjerilo kartografskog prikaza :

1 : 25 000

Odluka o izradi :

"Službeni glasnik Međimurske županije" broj 12/22

Odluka predstavničkog tijela o donošenju plana :

Javna rasprava (datum objave) :

"List Međimurje" 28.11.2022.

Javni uvid održan :

od 30.11.2022. do 07.12.2022.

Pečat tijela odgovornog za provođenje javne rasprave :

Odgovorna osoba za provođenje javne rasprave :

Ivana Lesjak, dipl.oec.

(ime, prezime i potpis)

Pravna osoba / tijelo koje je izradilo plan :

ZAVOD ZA PROSTORNO UREĐENJE MEĐIMURSKJE ŽUPANIJE

Pečat pravne osobe / tijela koje je izradilo plan :

Odgovorna osoba :

Mirjana Pintar, dipl.ing.arh.

(ime, prezime i potpis)

Odgovorni voditelj :

Goran Erent, mag.ing.arh.

Stručni tim u izradi plana :

Mirjana Pintar, dipl.ing.arh.

Josip Črep, mag.geogr.

Goran Erent, mag.ing.arh.

Sanja Knežević, dipl.ing.arh.

Ivica Peršić, mag.ing.aedif., mag.ing.geoling.

Marija Dekar, mag.ing.arh.

Pečat predstavničkog tijela :

Predsjednik predstavničkog tijela :

Zoran Tomašić

(ime, prezime i potpis)

Istovjetnost ovog prostornog plana s izvornikom ovjerava :

Pečat nadležnog tijela :

(ime, prezime i potpis)