














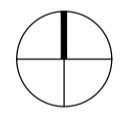
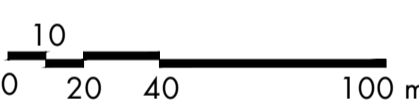


LEGENDA

-  GRANICA OPĆINE PRIBISLAVEC
-  OBUHVAT UPU
-  GRANICA GRAĐEVINSKOG PODRUČJA NASELJA PRIBISLAVEC
-  BROJ I GRANICA POSTOJUĆE KATASTARKE ČESTICE
-  GRANICA ZONE KONTROLIRANOG PRISTUPA ZRAČNE LUKE - OGRAĐENA POVRŠINA
-  BROJ GRAĐEVNE ČESTICE
-  GRANICA GRAĐEVNE ČESTICE - OBAVEZNA PARCELACIJA
-  GRANICA NAMJENE UNUTAR PLANIRANE GRAĐEVNE ČESTICE
-  PLANIRANE CESTE
-  PJEŠAČKE I BIKLISTIČKE STAZE I ZELENE POVRŠINE UNUTAR ULIČNOG KORIDORA
-  ULIČNI KORIDOR S NUMERIČKOM OZNAKOM
-  POVRŠINE JAVNIH PARKIRALIŠTA
-  ZAŠTITNA ZELENA POVRŠINA
-  ZAŠTITNI PROSTOR NOVE UZLETNO-SLETNE STAZE PODRUČJE ZABRANE GRADNJE NOVIH GRAĐEVINA VISOKOGRADNJE
-  PREVLADAVAJUĆE PRIRODNO STANIŠTE UNUTAR PODRUČJA OBUHVATA UPU STANIŠTE TRAVNJAKA C.2.3.2. MEZOIFILNE IVADE KOŠANICE SREDNJE EUROPE POSTUPANJE PREMA ODREDBAMA ZA PROVOĐENJE

NAPOMENA:

PODRUČJE OBUHVATA UPU NE NALAZI SE UNUTAR ZONE ZAŠTITE VODOCRPLIŠTA
 PODRUČJE OBUHVATA UPU NE NALAZI SE UNUTAR ZONE ZAŠTITE PRIRODE I EKOLOŠKE MREŽE
 UNUTAR PODRUČJE OBUHVATA UPU NEMA KULTURNIH DOBARA RH
 ZAŠTITA ARHEOLOŠKIH NALAZA PROVODI SE PREMA ODREDBAMA ZA PROVOĐENJE



PRIJEDLOG PLANA ZA JAVNU RASPRAVU

ŽUPANIJA MEĐIMURSKA ŽUPANIJA		OPĆINA PRIBISLAVEC	
NAZIV URBANISTIČKOG PLANA: URBANISTIČKI PLAN UREĐENJA "UPU 7" PRIBISLAVEC			
NAZIV KARTOGRAFSKOG PRIKAZA: UVJETI KORIŠTENJA, UREĐENJA I ZAŠTITE POVRŠINA			
BROJ KARTOGRAFSKOG PRIKAZA: 3.		MJERILO KARTOGRAFSKOG PRIKAZA: 1:2000	
ODLUKA O IZRADI URBANISTIČKOG PLANA UREĐENJA: SL. GL. MEĐIMURSKE ŽUPANIJE BR. 14/15		ODLUKA PREDSTAVNIČKOG TIJELA O DONOŠENJU PLANA: SL. GL. MEĐIMURSKE ŽUPANIJE BR. 14/15	
OBJAVA JAVNE RASPRAVE: LIST "MEĐIMURSKA NOVINE" OD 14.04.2017.		JAVNI UVID ODRŽAN: OD 24.04.2017. DO 23.05.2017.	
PEČAT TIJELA ODGOVORNOG ZA PROVOĐENJE JAVNE RASPRAVE:		ODGOVORNA OSOBA ZA PROVOĐENJE JAVNE RASPRAVE: Višnja Ivačić (ime, prezime i potpis)	
PRAVNA OSOBA KOJA JE IZRADILA PLAN: URBIA d.o.o. Čakovec		I. G. Kovačića 10, Čakovec; tel. 040/373 400	
PEČAT PRAVNE OSOBE KOJA JE IZRADILA PLAN:		ODGOVORNI VODITEU: ovlaštena arhitekta urbanistica: Vesna Makovec, dipl.ing.arh.	
direktor: Vesna Makovec, dipl.ing.arh.		ovlaštena arhitekta urbanistica: Vesna Makovec, dipl.ing.arh.	
BROJ PLANA: UPU - 06/2016		DATUM: 04/2017	
STRUČNI TIM U IZRADI PLANA: 1. V. Makovec, dipl.ing.arh. 2. B. Perhoč, dipl.ing.arh. 3. I. Perhoč, mag.ing.arh.		4. B. Balent, struč.spec.ing.aedif. 5. N. Kerovec, matem.tehn. 6. M. Bakrač, dipl.oec. 7. M. Štefanić, dipl.iur.	
PEČAT PREDSTAVNIČKOG TIJELA:		PREDSJEDNIK PREDSTAVNIČKOG TIJELA: X (ime, prezime i potpis)	
ISTOVJETNOST OVOG PROSTORNOG PLANA S IZVORNIKOM OVJERAVA: (ime, prezime i potpis)		PEČAT:	