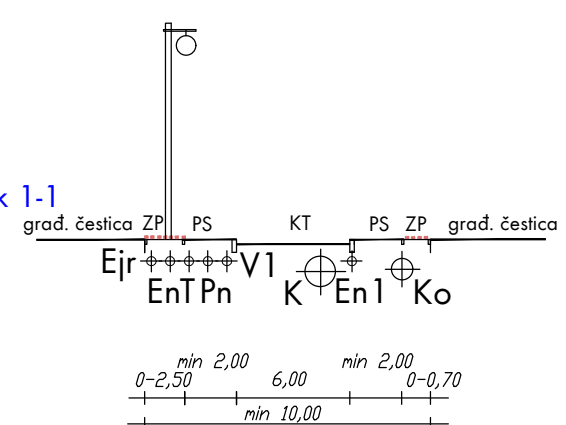
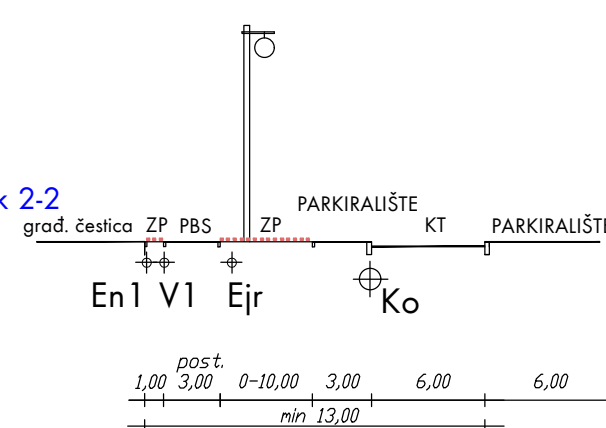


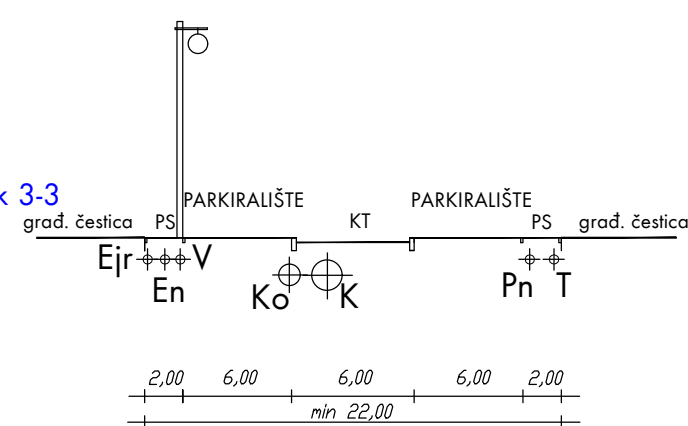
UK1
- presjek 1-1



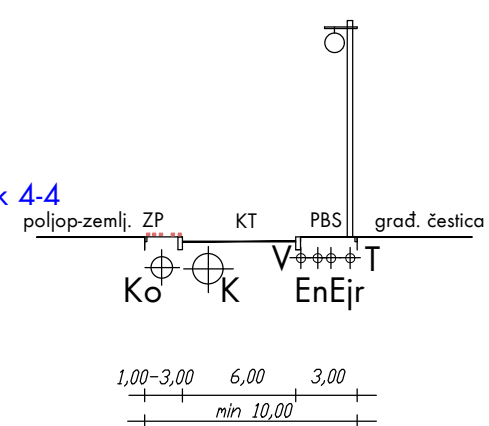
UK2
- presjek 2-2



UK3
- presjek 3-3



UK4
- presjek 4-4

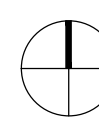
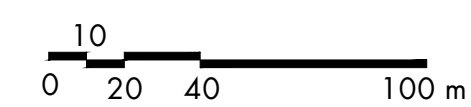


- En1 postojeći 0,4 kV niskonaponski podzemni elektroenergetski kabelski vod - priključak
- En planirani 0,4 kV niskonaponski podzemni elektroenergetski kabelski vod
- Eir planirani podzemni elektroenergetski niskonaponski kabelski vod - javna rasvjeta
- T planirana trasa podzemnih TK instalacija
- Pn planirani niskotlačni plinovod
- V1 postojeća mreža vodoopskrbe
- V planirana mreža vodoopskrbe
- K planirana kanalizacijska mreža sanitarno - fekalnih i prehodno pračišćenih tehnoloških voda
- Ko planirana kanalizacijska mreža za odvodnju oborinskih voda
- ZP zelena površina
- KT kolnička traka
- PS pješačka staza
- PBS pješačko-biciklistička staza

NAPOМЕНА:
 МЕДУСОБНИ ОДНОС ИНФРАСТРУКТУРЕ, ТЈ. РАСПОРЕД ТРАСА, РАЗМАК ВОДОВОА, ТЕ ПОЗИЦИЈА ПОЈЕДИНИХ НАДЗЕМНИХ ИЛИ ПОДЗЕМНИХ ЕЛЕМЕНАТА КОЈИ ЧИНЕ САСТАВНЕ ДИЈЕЛОВЕ ИНФРАСТРУКТУРНИХ МРЕЖА, ОДРЕЂУЈЕ СЕ ПРОЈЕКТОМ, СУКЛАДНО ПОСЕБНИМ ПРОПИСИМА О МЕДУСОБНОМ РАЗМАКУ ИНФРАСТРУКТУРНИХ ВОДОВОА И ПРАВИЛИМА СТРУКЕ. ПРИ ЧЕМУ ЈЕ ИЗ ТЕХНИЧКИХ РАЗЛОГА МОГУЋЕ:
 - СМАНИТИ ШИРИНУ ЗЕЛЕНЕ ПОВРШИНЕ УНИТАР КОРИДОРА УЛИЦА, А ИЗУЗЕТНО, УКОЛИКО ЈЕ ШИРИНА ЧЕСТИЦЕ ПРОМЕТНИЦЕ НЕДОVOLЈНА ЗА КВАЛИТЕТНО ТЕХНИЧКО РИЈЕШЕЊЕ И УКИНУТИ ЗЕЛЕНУ ПОВРШИНУ ИЗМЕЂУ ПЛОЧНИКА И КОЛНИКА.
 - ИЗМАКНУТИ ПОЗИЦИЈУ ТРАСЕ ИЛИ ДИЈЕЛА ТРАСЕ ПОЈЕДИНОГ ВОДА ИНФРАСТРУКТУРЕ (У ЦИЈЕЛОЈ ДУЖИНИ УЛИЦЕ ИЛИ ДИЈЕЛУ УЛИЦЕ) У ОДНОСУ НА ТРАСУ ПРЕДВИДЕНУ ОВИМ УПУ-ом, ШТО СЕ ПОСЕБНО ОДНОСИ НА МРЕЖЕ ОДВОДЊЕ, ГДЈЕ ЈЕ МОГУЋЕ ОБА ВОДА (ОБОРИНСКИ И ФЕКАЛНИ) ПОЗИЦИОНИРАТИ У ИСТИ РОВ.
 - ИЗМЈЕСТИТИ УПУ-ом ОЗНАЧЕНИ ПОЗИЦИЈУ ПРЕЛАЗА ТРАСЕ ПОЈЕДИНОГ ИНФРАСТРУКТУРНОГ ВОДА ПРЕКО ЦЕСТЕ (С ЈЕДНЕ НА ДРУГУ СТРАНУ ЦЕСТОВНОГ КОРИДОРА) ЗА ТЕХНИЧКИ ПОТРЕБНУ ИДАЛЕЖНОСТ, А
 - СПОЈЕТИ ВОДОВОА НА РАСКРИЖЈИМА ВОДОВОА, НАЧИН ПРОМЈЕНЕ СМЈЕРА ПОЈЕДИНОГ ВОДА, ПОТРЕБНИ ПРОФИЛУ ВОДОВОА, ТЕ БРОЈ И ПОЗИЦИЈА ПОЈЕДИНИХ ИНФРАСТРУКТУРНИХ ЕЛЕМЕНАТА ПОТРЕБНИХ ЗА ФУНКЦИОНИРАЊЕ МРЕЖЕ (НПР. РЕВИЗИОНИХ ОКНА, СТУПОВА ЈАВНЕ РАСВЈЕТЕ И СЛИЧНО) УПУ-ом НИЈЕ ОДРЕДЕН, ВЕЋ СЕ ДЕФИНИРА ГЛАВНИМ ПРОЈЕКТОМ У СКАДУ С ПРАВИЛИМА СТРУКЕ

LEGENDA

- GRANICA OPĆINE PRIBISLAVEC
- OBUHVAT UPU
- GRANICA GRADEVINSKOG PODRUČJA NASELJA PRIBISLAVEC
- BROJ I GRANICA POSTOJEĆE KATASTARSKÉ ČESTICE
- BROJ GRAĐEVNE ČESTICE
- GRANICA GRAĐEVNE ČESTICE - OBAVEZNA PARCELACIJA
- GRANICA NAMJENE UNUTAR PLANIRANE GRAĐEVNE ČESTICE
- PLANIRANE CESTE
- PJEŠAČKE I BICIKLISTIČKE STAZE I ZELENE POVRŠINE UNUTAR ULIČNOG KORIDORA
- ULIČNI KORIDOR S NUMERIČKOM OZNAKOM
- POVRŠINE JAVNIH PARKIRALIŠTA
- ZAŠTITNA ZELENA POVRŠINA
- POSTOJEĆI NADZEMNI ELEKTROENERGETSKI NISKONAPONSKI KABELSKI VOD S JAVNOM RASVJETOM
- POSTOJEĆI NADZEMNI ELEKTROENERGETSKI NISKONAPONSKI KABELSKI VOD
- POSTOJEĆI PODZEMNI ELEKTROENERGETSKI NISKONAPONSKI KABELSKI VOD - PRIKLJUČAK
- PLANIRANI PODZEMNI ELEKTROENERGETSKI NISKONAPONSKI KABELSKI VOD
- PLANIRANI PODZEMNI ELEKTROENERGETSKI NISKONAPONSKI KABELSKI VOD - JAVNA RASVJETA
- PLANIRANA TRASA DTK - distributivno telekomunikacijske kanalizacije



PRIJEDLOG PLANA ZA JAVNU RASPRAVU

ŽUPANIJA MEĐIMURSKA I UPANIJA	OPĆINA PRIBISLAVEC
NAZIV URBANISTIČKOG PLANA: URBANISTIČKI PLAN UREĐENJA "UPU 7" PRIBISLAVEC	
NAZIV KARTOGRAFSKOG PRIKAZA: PROMETNA, ULIČNA I KOMUNALNA INFRASTRUKTURNA MREŽA - MREŽE ELEKTROOPSKRBE, JAVNE RASVJETE I TELEKOMUNIKACIJA	
BROJ KARTOGRAFSKOG PRIKAZA: 2.3.	MJERILO KARTOGRAFSKOG PRIKAZA: 1:2000
ODLUKA O IZRADI URBANISTIČKOG PLANA UREĐENJA: SL. GL. MEĐIMURSKÉ ŽUPANIJE BR. 14/15	ODLUKA PREDSTAVNIČKOG TIJELA O DONOŠENJU PLANA: SL. GL. MEĐIMURSKÉ ŽUPANIJE BR.
OBJAVA JAVNE RASPRAVE: LIST "MEĐIMURSKÉ NOVINE" OD 14.04.2017.	JAVNI UVID ODRŽAN: OD 24.04.2017. DO 23.05.2017.
PEČAT TIJELA ODGOVORNOG ZA PROVOĐENJE JAVNE RASPRAVE:	ODGOVORNA OSOBA ZA PROVOĐENJE JAVNE RASPRAVE: Višnja Ivačić (ime, prezime i potpis)
PRAVNA OSOBA KOJA JE IZRADILA PLAN: URBIA d.o.o. Čakovec	I. G. Kovačića 10, Čakovec; tel. 040/373 400
PEČAT PRAVNE OSOBE KOJA JE IZRADILA PLAN:	ODGOVORNI VODITELJ: ovlaštena arhitektica urbanistica: Vesna Makovec, dipl.ing.arh.
BROJ PLANA: UPU - 06/2016	DATUM: 04/2017
STRUČNI TIM U IZRADI PLANA: 1. V. Makovec, dipl.ing.arh. 2. B. Perhoč, dipl.ing.arh. 3. I. Perhoč, mag.ing.arh.	4. B. Baleni, struč.spec.ing.aedif. 5. N. Kerovec, matem.tehn. 6. M. Bakač, dipl.oec. 7. M. Stefančić, dipl.iur.
PEČAT PREDSTAVNIČKOG TIJELA:	PREDSDJNIK PREDSTAVNIČKOG TIJELA: X (ime, prezime i potpis)
ISTOVJETNOST OVOG PROSTORNOG PLANA S IZVORNOM OVIJERAVA:	PEČAT: (ime, prezime i potpis)