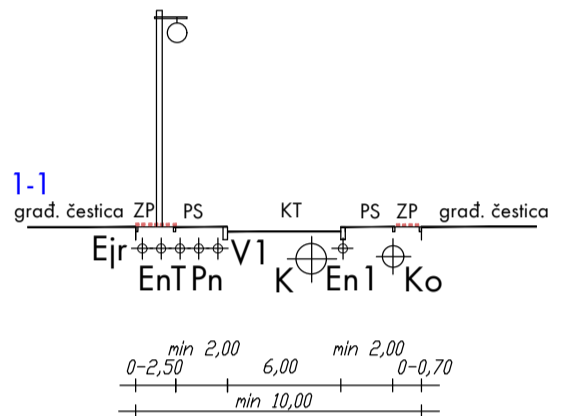
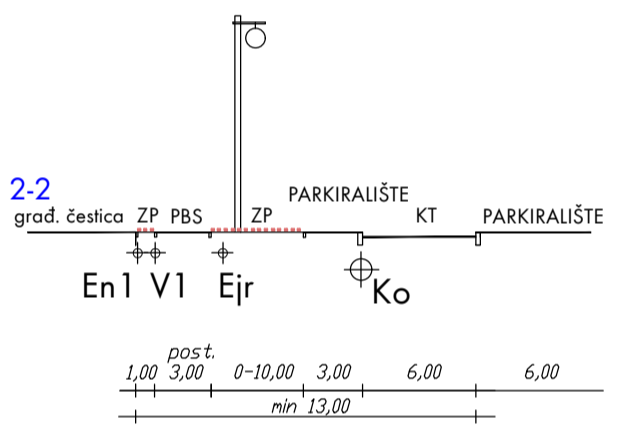


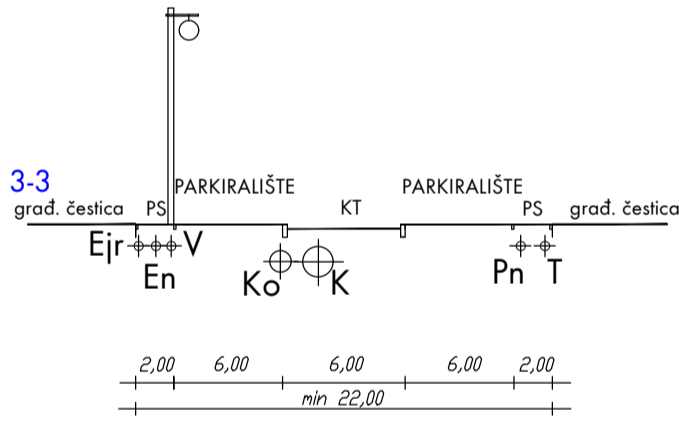
UK1  
- presjek 1-1



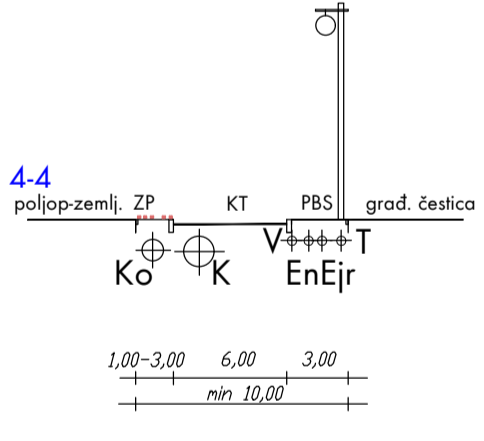
UK2  
- presjek 2-2



UK3  
- presjek 3-3



UK4  
- presjek 4-4

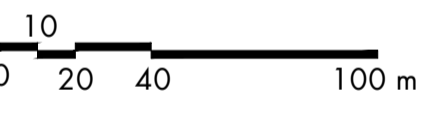


- En1 postojeći 0,4 kV niskonaponski podzemni elektroenergetski kabelski vod - priključak
- En planirani 0,4 kV niskonaponski podzemni elektroenergetski kabelski vod
- Ejr planirani podzemni elektroenergetski niskonaponski kabelski vod - javna rasvjeta
- T planirana trasa podzemnih TK instalacija
- Pn planirani niskotlačni plinovod
- V1 postojeća mreža vodoopskrbe
- V planirana mreža vodoopskrbe
- K planirana kanalizacijska mreža sanitarno - fekalnih i prehodno pračišćenih tehnoloških voda
- Ko planirana kanalizacijska mreža za odvodnju oborinskih voda
- ZP zelena površina
- KT kolnička traka
- PS pješačka staza
- PBS pješačko-biciklistička staza

**NAPOМЕНА:**  
 МЕДУСОБНИ ОДНОС ИМУНСКЕ ИНФРАСТРУКТУРЕ, ТЈ. РАСПОРЕД ТРАСА, РАЗМАК ВОДОВОЈА, ТЕ ПОЗИЦИЈА ПОЈЕДИНИХ НАДЗЕМНИХ ИЛИ ПОДЗЕМНИХ ЕЛЕМЕНАТА КОЈИ ЧИНЕ СASTAVНЕ ДИЈЕЛОВЕ ИНФРАСТРУКТУРНИХ МРЕЖА, ОДРЕЂУЈЕ СЕ ПРОЈЕКТОМ, СУКЛАДНО ПОСЕБНИМ ПРОПИСИМА О МЕДУСОБНОМ РАЗМАКУ ИНФРАСТРУКТУРНИХ ВОДОВОЈА И ПРАВИЛИМА СТРУКЕ. ПРИ ЧЕМУ ЈЕ ИЗ ТЕХНИЧКИХ РАЗЛОГА МОГУЋЕ:  
 - СМАНИТИ ШИРИНУ ЗЕЛЕНЕ ПОВРШИНЕ УНИТАР КОРИДОРА УЛИЦА, А ИЗУЗЕТНО, УКОЛИКО ЈЕ ШИРИНА ЧЕСТИЦЕ ПРОМЕТНИЦЕ НЕДОVOLЈНА ЗА КВАЛИТЕТНО ТЕХНИЧКО РИЈЕШЕЊЕ И УКИНУТИ ЗЕЛЕНУ ПОВРШИНУ ИЗМЕЂУ ПЛОЧНИКА И КОЛНИКА.  
 - ИЗМАКНУТИ ПОЗИЦИЈУ ТРАСЕ ИЛИ ДИЈЕЛА ТРАСЕ ПОЈЕДИНОГ ВОДА ИНФРАСТРУКТУРЕ (У ЦИЈЕЛОЈ ДУЖИНИ УЛИЦЕ ИЛИ ДИЈЕЛУ УЛИЦЕ) У ОДНОСУ НА ТРАСУ ПРЕДВИДЕНУ ОВИМ УПУ-ом, ШТО СЕ ПОСЕБНО ОДНОСИ НА МРЕЖЕ ОДВОДЊЕ, ГДЈЕ ЈЕ МОГУЋЕ ОБА ВОДА (ОБОРИНСКИ И ФЕКАЛНИ) ПОЗИЦИОНИРАТИ У ИСТИ РОЈ.  
 - ИЗМЈЕСТИТИ УПУ-ом ОЗНАЧЕНУ ПОЗИЦИЈУ ПРЕЛАЗА ТРАСЕ ПОЈЕДИНОГ ИНФРАСТРУКТУРНОГ ВОДА ПРЕКО ЦЕСТЕ (С ЈЕДНЕ НА ДРУГУ СТРАНУ ЦЕСТОВНОГ КОРИДОРА) ЗА ТЕХНИЧКИ ПОТРЕБНУ ИДАЛЕКОСТ, А  
 - СПОЈЕТИ ВОДОВОЈА НА РАСКРИЖЈИМА ВОДОВОЈА, НАЧИН ПРОМЈЕНЕ СМЈЕРА ПОЈЕДИНОГ ВОДА, ПОТРЕБНИ ПРОФИЛУ ВОДОВОЈА, ТЕ БРОЈ И ПОЗИЦИЈА ПОЈЕДИНИХ ИНФРАСТРУКТУРНИХ ЕЛЕМЕНАТА ПОТРЕБНИХ ЗА ФУНКЦИОНИРАЊЕ МРЕЖЕ (НПР. РЕВИЗИОНИХ ОКНА, СТУПОВА ЈАВНЕ РАСВЈЕТЕ И СЛИЧНО) УПУ-ом НИЈЕ ОДРЕДЕН, ВЕЋ СЕ ДЕФИНИРА ГЛАВНИМ ПРОЈЕКТОМ У СКАДУ С ПРАВИЛИМА СТРУКЕ

LEGENDA

- GRANICA OPĆINE PRIBISLAVEC
- OBUHVAAT UPU
- GRANICA GRADEVINSKOG PODRUČJA NASELJA PRIBISLAVEC
- BROJ I GRANICA POSTOJEĆE KATASTARСКЕ ЧЕСТИЦЕ
- BROJ GRADEVNE ЧЕСТИЦЕ
- GRANICA GRADEVNE ЧЕСТИЦЕ - ОБАВЕЗНА PARCELACIJA
- GRANICA NAMJENE UNUTAR PLANIRANE GRADEVNE ЧЕСТИЦЕ
- PLANIRANE ЦЕСТЕ
- PJEŠАКЧЕ I BICIKLISTIЧКЕ СТАЈЕ I ЗЕЛЕНЕ ПОВРШИНЕ UNUTAR УЛИЧНОГ КОРИДОРА
- ULIČNI KORIDOR S NUMERIČKOM OZNAKOM
- POVRŠINE JAVNIH PARKIRALIŠТА
- ZАŠТИТНА ЗЕЛЕНА ПОВРШИНА
- POSTOЈЕĆИ МАГИСТРАЛНИ ВОДОВОДНИ ВОД
- POSTOЈЕĆА ВОДОВОДНА МРЕЖА
- PLANIRANA ВОДОВОДНА МРЕЖА
- POSTOЈЕĆИ НИСКОТЛАЧНИ ПЛИНОВОД
- PLANIRANI НИСКОТЛАЧНИ ПЛИНОВОД
- POSTOЈЕĆА КАНАЛИЗАЦИЈСКА МРЕЖА САНИТАРНО - ФЕКАЛНИ И ПРЕХОДНО ПРОЧИШЋЕНИХ ТЕХНОЛОШКИХ ВОДА
- PLANIRANA КАНАЛИЗАЦИЈСКА МРЕЖА САНИТАРНО - ФЕКАЛНИ И ПРЕХОДНО ПРОЧИШЋЕНИХ ТЕХНОЛОШКИХ ВОДА
- PLANIRANA КАНАЛИЗАЦИЈСКА МРЕЖА ЗА ОДВОДЊУ ОБОРИНСКИХ ВОДА
- PLANIRANI ИСПУСТ ОБОРИНСКЕ КАНАЛИЗАЦИЈЕ



ПРИЈЕДЛОГ ПЛАНА ЗА ЈАВНУ РАСПРАВУ

ŽUPANIJA MEĐIMURSKA ŽUPANIJA	OPĆINA PRIBISLAVEC
NAZIV URBANISTIČKOG PLANA: URBANISTIČKI PLAN UREĐENJA "UPU 7" PRIBISLAVEC	
NAZIV KARTOGRAFSKOG PRIKAZA: PROMETNA, ULIČNA I KOMUNALNA INFRASTRUKTURNA MREŽA - MREŽE VODOOPSKRBE, PLINOOPSKRBE I ODVOĐNJE	
BROJ KARTOGRAFSKOG PRIKAZA: 2.2.	MJERILO KARTOGRAFSKOG PRIKAZA: 1:2000
ODLUKA O IZRADI URBANISTIČKOG PLANA UREĐENJA: SL. GL. MEĐIMURSKE ŽUPANIJE BR. 14/15	ODLUKA PREDSTAVNIČKOG TIJELA O DONOŠENJU PLANA: SL. GL. MEĐIMURSKE ŽUPANIJE BR.
OBJAVA JAVNE RASPRAVE: LIST "MEĐIMURSKA NOVINI" OD 14.04.2017.	JAVNI UVID ODRŽAN: OD 24.04.2017. DO 23.05.2017.
PEČAT TIJELA ODGOVORNOG ZA PROVOĐENJE JAVNE RASPRAVE:	ODGOVORNA OSOBA ZA PROVOĐENJE JAVNE RASPRAVE:
Višnja Ivačić (ime, prezime i potpis)	
ПРАВНА ОСОБА КОЈА ЈЕ ИЗРАДИЛА ПЛАН: URBIA d.o.o. Čakovec	I. G. Kovačić 10, Čakovec; tel. 040/373 400
PEČAT ПРАВНЕ ОСОБЕ КОЈА ЈЕ ИЗРАДИЛА ПЛАН:	ODGOVORNI VODITELJ:
direktor: Vesna Makovec, dipl.ing.arh.	ovlaštena arhitekta urbanistica: Vesna Makovec, dipl.ing.arh.
BROJ PLANA: UPU - 06/2016	DATUM: 04/2017
STRUČNI TIM U IZRADI PLANA: 1. V. Makovec, dipl.ing.arh. 2. B. Perhoč, dipl.ing.arh. 3. I. Perhoč, mag.ing.arh.	4. B. Baleni, struč.spec.ing.aedif. 5. N. Kerovec, matem.tehn. 6. M. Bakač, dipl.oec. 7. M. Stefanić, dipl.inj.
PEČAT PREDSTAVNIČKOG TIJELA:	PREDSEDNIK PREDSTAVNIČKOG TIJELA:
X (ime, prezime i potpis)	
ISTOVJETNOST OVOG PROSTORNOG PLANA S IZVORNOM OVIJERAVA:	PEČAT:
(ime, prezime i potpis)	