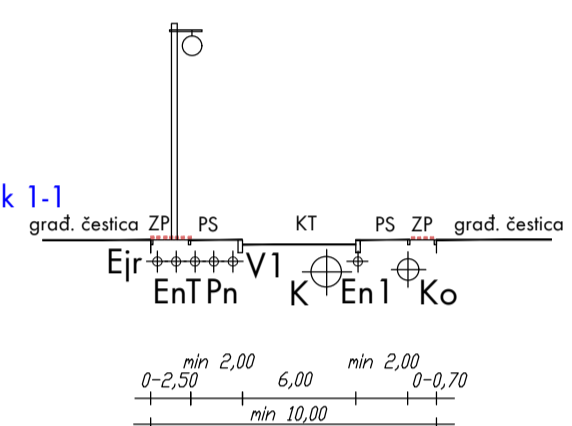
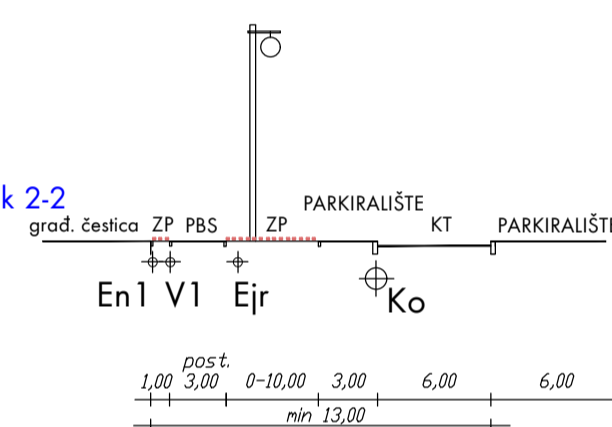


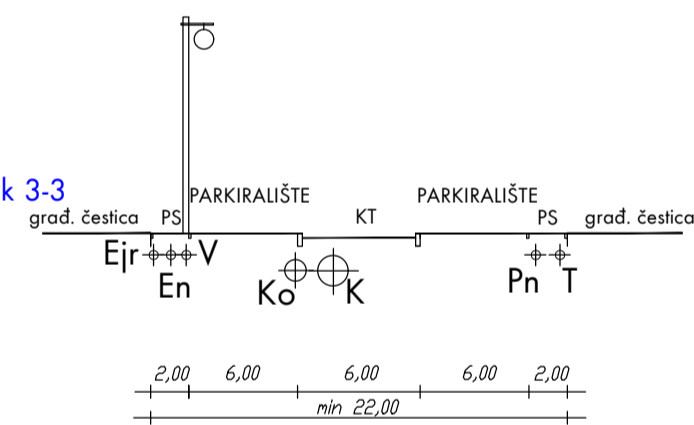
UK1
- presjek 1-1



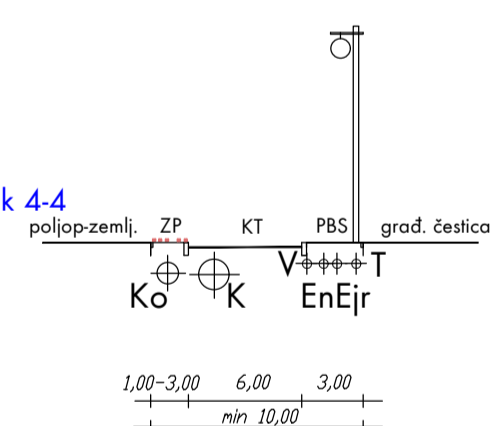
UK2
- presjek 2-2



UK3
- presjek 3-3



UK4
- presjek 4-4

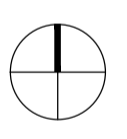
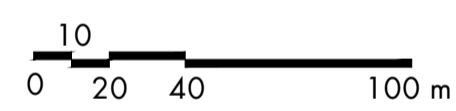


- En1 postojeći 0,4 kV niskonaponski podzemni elektroenergetski kabelski vod - priključak
 - En planirani 0,4 kV niskonaponski podzemni elektroenergetski kabelski vod
 - Ejr planirani podzemni elektroenergetski niskonaponski kabelski vod - javna rasvjeta
 - T planirana trasa podzemnih TK instalacija
 - Pn planirani niskotlačni plinovod
 - V1 postojeća mreža vodoopskrbe
 - V planirana mreža vodoopskrbe
 - K planirana kanalizacijska mreža sanitarno - fekalnih i prethodno pročišćenih tehnoloških voda
 - Ko planirana kanalizacijska mreža za odvodnju oborinskih voda
- ZP zelena površina
 - KT kolnička traka
 - PS pješačka staza
 - PBS pješačko-biciklistička staza

NAPOМЕНА:
 МЕДУСОБНИ ОДНОС ИМУРСКЕ ИНФРАСТРУКТУРЕ, ТЈ. РАСПОРЕД ТРАСА, РАЗМАК ВОДОВОА, ТЕ ПОЗИЦИЈА ПОЈЕДИНИХ НАДЗЕМНИХ ИЛИ ПОДЗЕМНИХ ЕЛЕМЕНАТА КОЈИ ЧИНЕ САСТАВНЕ ДИЈЕЛОВЕ ИНФРАСТРУКТУРНИХ МРЕЖА, ОДРЕЂУЈЕ СЕ ПРОЈЕКТОМ. СУКЛАДНО ПОСЕБНИМ ПРОПИСИМА О МЕДУСОБНОМ РАЗМАКУ ИНФРАСТРУКТУРНИХ ВОДОВОА И ПРАВИЛИМА СТРУКЕ. ПРИ ЧЕМУ ЈЕ ИЗ ТЕХНИЧКИХ РАЗЛОГА МОГУЋЕ:
 - СМАНИТИ ШИРИНУ ЗЕЛЕНЕ ПОВРШИНЕ УНИТАР КОРИДОРА УЛИЦА, А ИЗУЗЕТНО, УКОЛИКО ЈЕ ШИРИНА ЧЕСТИЦЕ ПРОМЕТНИЦЕ НЕДОВОЈНА ЗА КВАЛИТЕТНО ТЕХНИЧКО РЈЕШЕЊЕ И УКИНУТИ ЗЕЛЕНУ ПОВРШИНУ ИЗМЕЂУ ПЛОЧНИКА И КОЛНИКА.
 - ИЗМАКНУТИ ПОЗИЦИЈУ ТРАСЕ ИЛИ ДИЈЕЛА ТРАСЕ ПОЈЕДИНОГ ВОДА ИНФРАСТРУКТУРЕ (У ЦИЈЕЛОЈ ДУЖИНИ УЛИЦЕ ИЛИ ДИЈЕЛУ УЛИЦЕ) У ОДНОСУ НА ТРАСУ ПРЕДВИДЕНУ ОВИМ УПУ-ом, ШТО СЕ ПОСЕБНО ОДНОСИ НА МРЕЖЕ ОДВОДЊЕ, ГДЈЕ ЈЕ МОГУЋЕ ОБА ВОДА (ОБОРИНСКИ И ФЕКАЛНИ) ПОЗИЦИОНИРАТИ У ИСТИ РОВ.
 - ИЗМЈЕСТИТИ УПУ-ом ОЗНАЧЕНИ ПОЗИЦИЈУ ПРЕЛАЗА ТРАСЕ ПОЈЕДИНОГ ИНФРАСТРУКТУРНОГ ВОДА ПРЕКО ЦЕСТЕ (С ЈЕДНЕ НА ДРУГУ СТРАНУ ЦЕСТОВНОГ КОРИДОРА) ЗА ТЕХНИЧКИ ПОТРЕБНУ УДАЉЕНОСТ, А
 - СПОЈЕТИ ВОДОВОА НА РАСКРИЖЈИМА ВОДОВОА, НАЧИН ПРОМЈЕНЕ СМЈЕРА ПОЈЕДИНОГ ВОДА, ПОТРЕБНИ ПРОФИЛУ ВОДОВОА, ТЕ БРОЈ И ПОЗИЦИЈА ПОЈЕДИНИХ ИНФРАСТРУКТУРНИХ ЕЛЕМЕНАТА ПОТРЕБНИХ ЗА ФУНКЦИОНИРАЊЕ МРЕЖЕ (НПР. РЕВИЗИОНИ ОКНА, СТУПОВА ЈАВНЕ РАСВЈЕТЕ И СЛИЧНО) УПУ-ом НИЈЕ ОДРЕДЕН, ВЕЋ СЕ ДЕФИНИРА ГЛАВНИМ ПРОЈЕКТОМ У СЛАДУ С ПРАВИЛИМА СТРУКЕ

LEGENDA

- GRANICA OPĆINE PRIBISLAVEC
- OBUHVAT UPU
- GRANICA GRADEVINSKOG PODRUČJA NASELJA PRIBISLAVEC
- BROJ I GRANICA POSTOJEĆE KATASTARSKÉ ČESTICE
- GRANICA ZONE KONTROLIRANOG PRISTUPA ZRAČNE LUKE - OGRADENA POVRŠINA
- BROJ GRADEVNE ČESTICE
- GRANICA GRADEVNE ČESTICE - OBAVEZNA PARCELACIJA
- GRANICA NAMJENE UNUTAR PLANIRANE GRADEVNE ČESTICE
- PLANIRANE CESTE
- PJEŠAČKE I BICIKLISTIČKE STAZE I ZELENE POVRŠINE UNUTAR ULIČNOG KORIDORA
- ULIČNI KORIDOR S NUMERIČKOM OZNAKOM
- POVRŠINE JAVNIH PARKIRALIŠTA
- ZAŠTITNA ZELENA POVRŠINA
- VATROGASNI PRISTUP ZA AERODROM



PROJEKAT ZA JAVNU RASPRAVU

ŽUPANIJA MEĐIMURSKA ŽUPANIJA		OPĆINA PRIBISLAVEC	
NAZIV URBANISTIČKOG PLANA: URBANISTIČKI PLAN UREĐENJA "UPU 7" PRIBISLAVEC			
NAZIV KARTOGRAFSKOG PRIKAZA: PROMETNA, ULIČNA I KOMUNALNA INFRASTRUKTURNA MREŽA - PLAN PROMETA			
BROJ KARTOGRAFSKOG PRIKAZA: 2.1.	MJERILO KARTOGRAFSKOG PRIKAZA: 1:2000		
ODLUKA O IZRADI URBANISTIČKOG PLANA UREĐENJA: SL. GL. MEĐIMURSKÉ ŽUPANIJE BR. 14/15	ODLUKA PREDSTAVNIČKOG TIJELA O DONOŠENJU PLANA: SL. GL. MEĐIMURSKÉ ŽUPANIJE BR.		
OBJAVA JAVNE RASPRAVE: LIST "MEĐIMURSKÉ NOVINE" OD 14.04.2017.	JAVNI UVID ODRŽAN: OD 24.04.2017. DO 23.05.2017.		
PEČAT TIJELA ODGOVORNOG ZA PROVOĐENJE JAVNE RASPRAVE:	ODGOVORNA OSOBA ZA PROVOĐENJE JAVNE RASPRAVE:		
		Višnja Ivačić (ime, prezime i potpis)	
PRAVNA OSOBA KOJA JE IZRADILA PLAN: URBIA d.o.o. Čakovec	I. G. Kovačića 10, Čakovec; tel. 040/373 400		
PEČAT PRAVNE OSOBE KOJA JE IZRADILA PLAN:	ODGOVORNI VODITELJ:		
direktor: Vesna Makovec, dipl.ing.arh.	ovlaštena arhitekta urbanistica: Vesna Makovec, dipl.ing.arh.		
BROJ PLANA: UPU - 06/2016	DATUM: 04/2017		
STRUČNI TIM U IZRADI PLANA: 1. V. Makovec, dipl.ing.arh. 2. B. Perhoč, dipl.ing.arh. 3. I. Perhoč, mag.ing.arh.	4. B. Baleni, struč.spec.ing.aedif. 5. N. Kerovec, matem.tehn. 6. M. Bakač, dipl.oec. 7. M. Štefanić, dipl.ing.arh.		
PEČAT PREDSTAVNIČKOG TIJELA:	PREDSJEDNIK PREDSTAVNIČKOG TIJELA:		
		X (ime, prezime i potpis)	
ISTOVJETNOST OVOG PROSTORNOG PLANA S IZVORNOM OVIJEŠTAVA:	PEČAT:		
		(ime, prezime i potpis)	