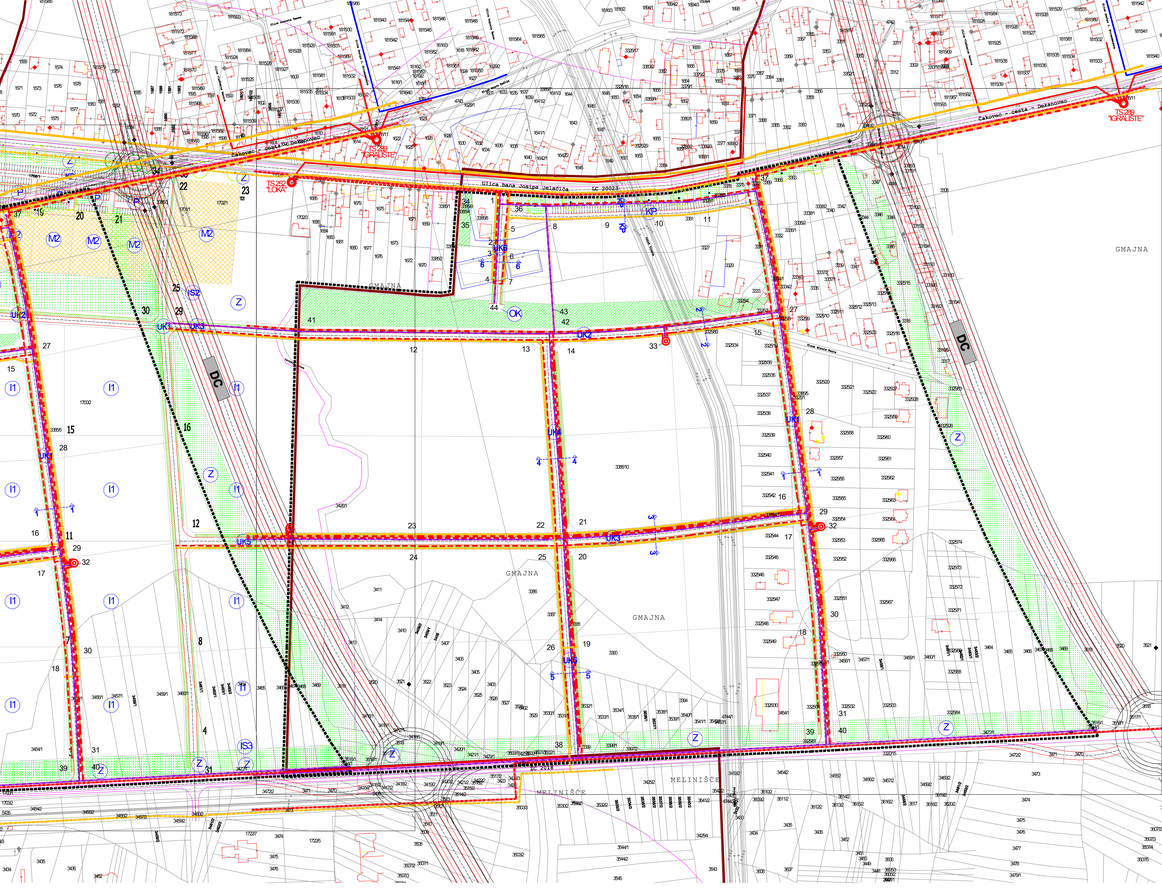

KARAKTERISTIČNI POPREČNI PROFILI ULICA

UK1
- presjek 1-1

UK2
- presjek 2-2

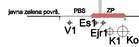

UK3
- presjek 3-3

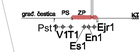

UK4
- presjek 4-4



UK5
- presjek 5-5

UK6
- presjek 6-6

KP
- presjek KP-KP

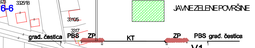

Es1 planirana trasa el. sn podzemne mreže
En1 planirani 0,4 kV niskonaponski podzemni elektroenergetski kabelski vod
Ejr1 planirani javni podzemni elektroenergetski niskonaponski kabelski vod - javna rasvjeta
T1 planirana trasa telekomunikacijske kanalizacije
K postojeća mješovita mreža odvodnje sanitarno - fekalnih i oborinskih voda - gravitacijski vod
K1 planirana mreža odvodnje sanitarno - fekalnih voda
Ko planirana mreža odvodnje oborinskih voda - zatvorena
Pst1 planirani srednjetlačni plinovod
Pn1 planirani niskotlačni plinovod
V1 planirana mreža vodoopskrbe
ZP zelena površina
KT kolnička traka
PS pješačka staza
PBS pješačko-biciklistička staza

NAPOMENA:
- MEĐUSOBNO DONOSI LINIJSKE INFRASTRUKTURE, TJ. RASPOREDI TRASA, RAZMAK VODOVA, TE POZICIJA POJEDINIH NADZEMNIH I/ILI PODZEMNIH ELEMENATA KOJI ONE SASTAVNE DIJELOVE INFRASTRUKTURNIH MREŽA, DOREĐUJE SE PROJEKTOM SUKLADNO POSEBNIM PROPISIMA O MEĐUSOBNOM RAZMAKU INFRASTRUKTURNIH VODOVA I PRAVILIMA STRUKE, PRI ČEMU JE ZA TEHNIČKI RAZLOG MOGUĆE:
- SMANJITI SIRINU ZELENE POVRŠINE UNUTAR KORIDORA ULICA, A IZUZETNO U KOLIKO JE ŠIRINA ČESTICE PROMETNICE NEDOVOLJNA, ZA KVALITETNO TEHNIČKO RJEŠENJE I UKINUTI ZELENU POVRŠINU I IZMEĐU PLOČNIKA I KOLNIKA,
- IZMAKNUTI POZICIJU TRASE ILI DIJELA TRASE POJEDINOG VODA INFRASTRUKTURE (U CJELOJ ILI DIJELU DULEŽINE ULICE) U GRANICAMA TRASA PREDMETNOM IZMJENI I DOPUNI PROSTORNOG PLANA, ŠTO SE POSEBNO DONOSI NA MREŽE CESTOVNE, CGUE, JEMOGUĆE OBA VODA (OBORINSKI I FEKALNI) POZICIONIRATI U ISTIROV,
- IZMJESTITI DPU-om OZNAČENU PO ZIDU UPRELAZA TRASE POJEDINOG INFRASTRUKTURNOG VODA PRENOS CESTE IS JEDNAKO UZ ULICU STRANU CESTOVNOG KORIDORA ZA TEHNIČKO POTREBNI DULJINE DST, A
- SPOJEVI VODOVA NA RASKRŽAJIMA VODOVA, NAČIN PROMJENE SMJERA POJEDINOG VODA, POTREBNI PROFILI VODOVA, TE BROJ I POZICIJU POJEDINIH INFRASTRUKTURNIH ELEMENATA POTREBNIH ZA FUNKCIONIRANJE MREŽE, NAPOMENA ZA IRP, PLAN ZA IRP, PLAN NA JAVNE RASKORIDORA ULICA, A IZUZETNO U KOLIKO JE OPREMNO, VEĆ SE DEFINIRA GLAVNIM PROJEKTOM U SKLADU S PRAVILIMA STRUKE

KARAKTERISTIČNI POPREČNI PROFILI ULICA

LEGENDA

UK1
- presjek 1-1

UK2
- presjek 2-2

UK3
- presjek 3-3

UK4
- presjek 4-4

UK5
- presjek 5-5

UK6
- presjek 6-6

KP
- presjek KP-KP

GRANICA OBUHVATA PLANA
GRANICA JEDINICA LOKALNE SAMOUPRAVE
GRANICA DRŽAVNOG I OPĆINSKOG PRIBISLAVEC
BROJ I GRANICA KATASTARSKE ČESTICE
GRANICA PARCELNE ČESTICE
KATASTARSKI MEDIJ ZEMLJIŠTA
POSTOJEĆA CESTA
RJEŠAVANJE ZELENE POVRŠINE I USASTAVLJUJUĆI KORIDORA
ZELENE POVRŠINE UNUTAR ULIČNOG KORIDORA
ULIČNI KORIDOR
PRIBLIŽNA GRANICA ZONE ZAŠTITE OD BUKE
GRANICA NAMJENE POVRŠINA
OTKRIVENA LAGUNA STABLA - UDRVORED
PARKIRALIŠTE
KOLNI PRILAZ
OKRETIŠTE ULICE
RJEŠAVANJE PRILAZA

ISTOVJETAN IZVORNIKU

ŽUPANIJA: MEĐIMURSKA ŽUPANIJA	OPĆINA: PRIBISLAVEC
NAZIV DETALJNOG PLANA: DETALJNI PLAN UREĐENJA "PODRUČJA 1" U PRIBISLAVCU	
NAZIV KARTOGRAFSKOG PRIKAZA: PLAN TI1 PROMETNE INFRASTRUKTURE - MREŽE ELEKTROOPSKRBE, JAVNE RASVJETE I TELEKOMUNIKACIJA	
BROJ KARTOGRAFSKOG PRIKAZA: 2.2	MERILO KARTOGRAFSKOG PRIKAZA: 1:2000
ODLUKA O IZRADI DETALJNOG PLANA UREĐENJA: SLUŽBENI GLASNIK MEĐIMURSKE ŽUPANIJE BR. 4/12	ODLUKA O PREDSTAVNIČKOG TIJELA O DONOŠENJU PLANA: SLUŽBENI GLASNIK MEĐIMURSKE ŽUPANIJE BR. 19/13
ODLUKA JAVNE RASPRAVE: LIST "MEĐIMURJE" OD 09.04.2013.	JAVNI UVID OD/DO: OD 17.04.2013. DO 16.05.2013.
PEČAT TIJELA OD GOVORNOG ZA PROVOĐENJE JAVNE RASPRAVE: UK1	VEĆ GOVORNA OSOBA ZA PROVOĐENJE JAVNE RASPRAVE: Pročelnik Vladimir Čakovec, dipl.ing.arh.
PRAVNA OSOBA KOJA JE IZRADILA PLAN: URBIS d.o.o.	I.O. Pročelnik Vladimir Čakovec, tel. 040/373-400
PEČAT PRAVNE OSOBE KOJA JE IZRADILA PLAN:	ODGOVORNI VODITELJ:
direktor: Verena Makovec, dipl.ing.arh.	ovlaštena arhitektica: Verena Makovec, dipl.ing.arh.
BROJ PLANA: DPU - 03/2013	DATUM: 12/2013
STRUČNI TIM IZRADE PLANA: 1. V. Makovec, dipl.ing.arh. 2. B. Perhoč, dipl.ing.arh. 3. B. Balent, struč.spec.ing.aedif. 4. N. Karovac, matematičar.	5. M. Štefanić, dipl.iur. 6. M. Bakrač, dipl.oec. 7. M. Gruša, prof. bio.i hem.
PEČAT PREDSTAVNIČKOG TIJELA:	PREDSJEDNIK PREDSTAVNIČKOG TIJELA: Ivan Hinrović
ISTOVJETNOST OVOG PROSTORNOG PLANA SI ZVORNIKOM OVJERAVA:	PEČAT:
ime, prezime i potpis	ime, prezime i potpis

POSTOJEĆI SREDNJENAPONSKI 10 kV PODZEMNI KABELSKI VOD
PLANIRANI SREDNJENAPONSKI 10 kV PODZEMNI KABELSKI VOD
POSTOJEĆI NISKONAPONSKI 0,4 kV NADZEMNI KABELSKI VOD SA NOM PRASVJETOM
POSTOJEĆI 0,4 kV PODZEMNI KABELSKI VOD
PLANIRANI 0,4 kV PODZEMNI KABELSKI VOD
PLANIRANI PODZEMNI ELEKTROENERGETSKI NISKONAPONSKI KABELSKI VOD - JAVNA RASVJETA
POSTOJEĆA TRAFOSTANICA
PLANIRANA TRAFOSTANICA
POSTOJEĆA MAGISTRALNA TRASA TELEKOMUNIKACIJSKOG KORISNIČKOG VODA
POSTOJEĆA TRASA TELEKOMUNIKACIJSKOG KORISNIČKOG VODA
PLANIRANA TRASA PODZEMNIH TK INSTALACIJA
REZERVNE POVRŠINE
ZAŠTITNI ZELENA POVRŠINA
JAVNE ZELENE POVRŠINE

POSTOJEĆI SREDNJENAPONSKI 10 kV PODZEMNI KABELSKI VOD
PLANIRANI SREDNJENAPONSKI 10 kV PODZEMNI KABELSKI VOD
POSTOJEĆI NISKONAPONSKI 0,4 kV NADZEMNI KABELSKI VOD S JAVNOM RASVJETOM
POSTOJEĆI 0,4 kV PODZEMNI KABELSKI VOD
PLANIRANI 0,4 kV PODZEMNI KABELSKI VOD
PLANIRANI PODZEMNI ELEKTROENERGETSKI NISKONAPONSKI KABELSKI VOD - JAVNA RASVJETA
REZERVA
ZAŠTITNA
JAVNE ZE

Es1 planirana trasa el. sn podzemne mreže
En1 planirani 0,4 kV niskonaponski podzemni elektroenergetski kabelski vod
Ejr1 planirani podzemni elektroenergetski niskonaponski kabelski vod - javna rasvjeta
T1 planirana trasa telekomunikacijske kanalizacije
K postojeća mješovita mreža odvodnje sanitarno - fekalnih i oborinskih voda - gravitacijski vod
K1 planirana mreža odvodnje sanitarno - fekalnih voda
Ko planirana mreža odvodnje oborinskih voda - zatvorena
ZP zelena
KT kolni
PS pješa
PBS pješa

NAPOMENA:
- MEĐUSOBNO DONOSI LINIJSKE INFRASTRUKTURE, TJ. RASPOREDI TRASA, RAZMAK VODOVA, TE POZICIJA POJEDINIH NADZEMNIH I/ILI PODZEMNIH ELEMENATA KOJI ONE SASTAVNE DIJELOVE INFRASTRUKTURNIH MREŽA, DOREĐUJE SE PROJEKTOM SUKLADNO POSEBNIM PROPISIMA O MEĐUSOBNOM RAZMAKU INFRASTRUKTURNIH VODOVA I PRAVILIMA STRUKE, PRI ČEMU JE ZA TEHNIČKI RAZLOG MOGUĆE:
- SMANJITI SIRINU ZELENE POVRŠINE UNUTAR KORIDORA ULICA, A IZUZETNO U KOLIKO JE ŠIRINA ČESTICE PROMETNICE NEDOVOLJNA, ZA KVALITETNO TEHNIČKO RJEŠENJE I UKINUTI ZELENU POVRŠINU I IZMEĐU PLOČNIKA I KOLNIKA,
- IZMAKNUTI POZICIJU TRASE ILI DIJELA TRASE POJEDINOG VODA INFRASTRUKTURE (U CJELOJ ILI DIJELU DULEŽINE ULICE) U GRANICAMA TRASA PREDMETNOM IZMJENI I DOPUNI PROSTORNOG PLANA, ŠTO SE POSEBNO DONOSI NA MREŽE CESTOVNE, CGUE, JEMOGUĆE OBA VODA (OBORINSKI I FEKALNI) POZICIONIRATI U ISTIROV,
- IZMJESTITI DPU-om OZNAČENU PO ZIDU UPRELAZA TRASE POJEDINOG INFRASTRUKTURNOG VODA PRENOS CESTE IS JEDNAKO UZ ULICU STRANU CESTOVNOG KORIDORA ZA TEHNIČKO POTREBNI DULJINE DST, A
- SPOJEVI VODOVA NA RASKRŽAJIMA VODOVA, NAČIN PROMJENE SMJERA POJEDINOG VODA, POTREBNI PROFILI VODOVA, TE BROJ I POZICIJU POJEDINIH INFRASTRUKTURNIH ELEMENATA POTREBNIH ZA FUNKCIONIRANJE MREŽE, NAPOMENA ZA IRP, PLAN ZA IRP, PLAN NA JAVNE RASKORIDORA ULICA, A IZUZETNO U KOLIKO JE OPREMNO, VEĆ SE DEFINIRA GLAVNIM PROJEKTOM U SKLADU S PRAVILIMA STRUKE