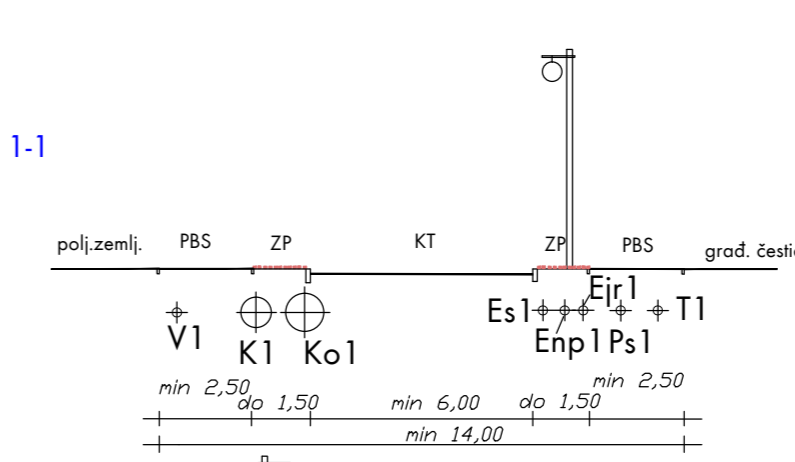
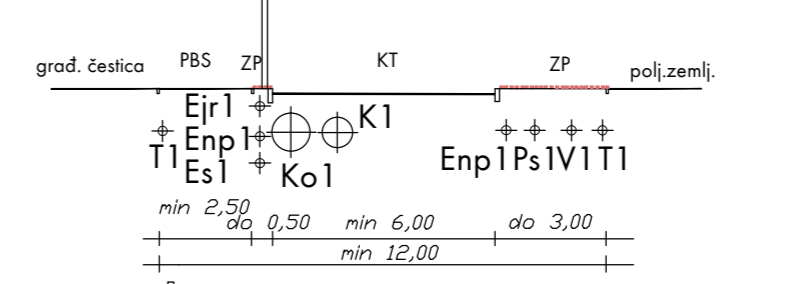




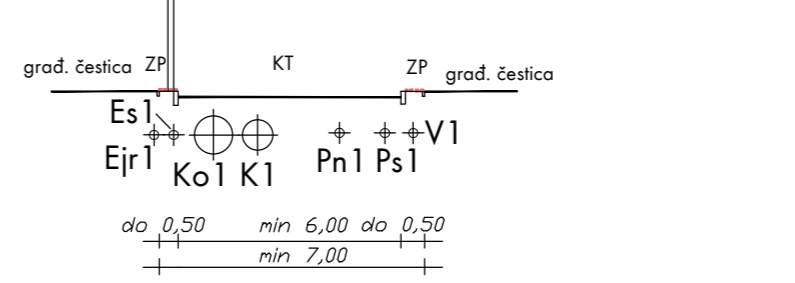
UK1  
- presjek 1-1



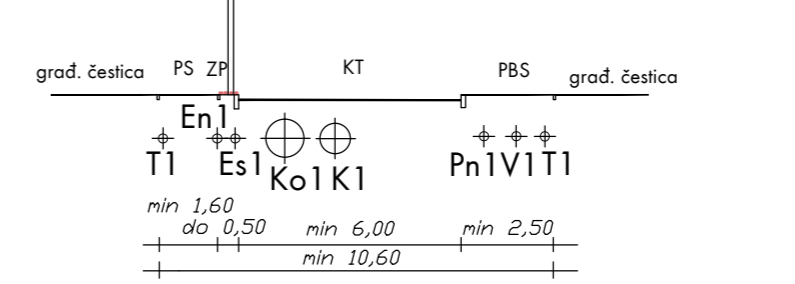
UK2  
- presjek 2-2



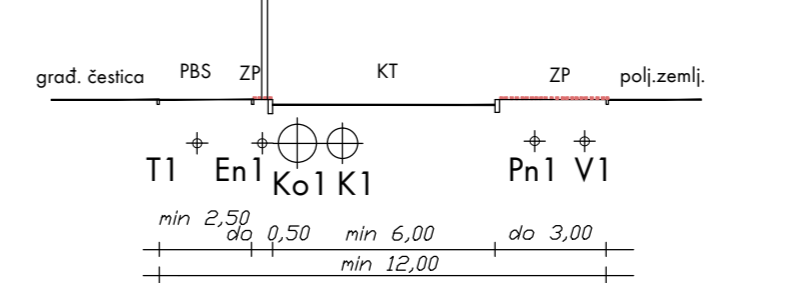
UK3  
- presjek 3-3



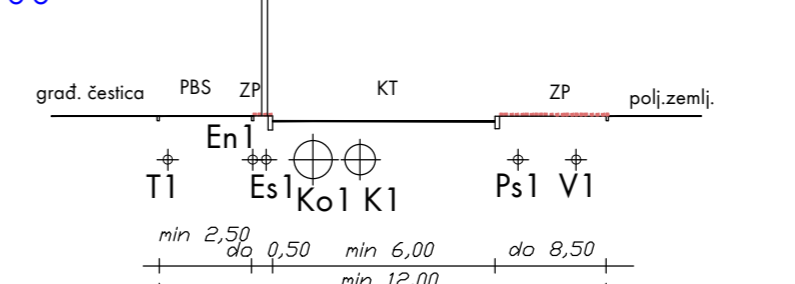
UK4  
- presjek 4-4



UK5  
- presjek 5-5



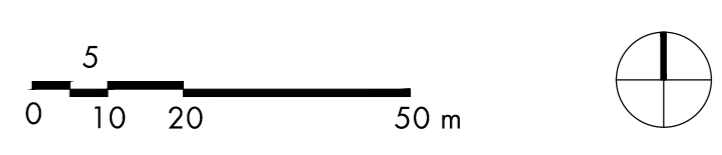
UK6  
- presjek 6-6



- En1 planirani podzemni elektroenergetski srednjenaponski kabelski vod
- Enp1 planirani niskonaponski podzemni elektroenergetski kabelski vod
- Ejr1 planirani podzemni elektroenergetski srednjenaponski kabelski vod - javna razvjeta
- T1 planirano trasa telekomunikacijskog kablovskog voda
- Ps1 planirani srednjefazni plinovod
- Pn1 planirani niskofazni plinovod
- V1 planirano razvodna vodovodna mreža
- K1 planirana mreža odvodnje sanitarno - fekalnih voda
- Ko1 planirana mreža za odvodnju oborinskih voda
- KT kolnička traka vodovodna mreža
- PBS planirana biciklistička staza
- ZP zelena površina

**NADIMENJA:**  
 MEDUSOBNI ODNOSI UNIJESKE INFRASTRUKTURE, TI, RASPORED TRASA, RAZMAK VODOVA, TE POZICIJA POJEDINIH NADZEMNIH I PODZEMNIH ELEMENATA KOJI ČINE SASTAVNE DIJELOVE INFRASTRUKTURNIH MREŽA. ODREĐUJE SE PROJEKTOM, SUKLADNO POSEBNIM PROPISIMA O MEDUSOBNOM RAZMAKU INFRASTRUKTURNIH VODOVA I PRAVILIMA STRUKE. PRI ČEŠMAJU JE IZ TEHNIČKIH RAZLOGA MOGUĆE:  
 - SMANJITI ŠIRINU ZELENE POKRIVNOSTI UNUTAR KORIDORA ULICA, A IZUZETNO, UKOLIKO JE ŠIRINA ČESTICE PROMETNICE NEDOVOLJNA ZA KVANTITETNO TEHNIČKO REŠENJE I UKINUTI ZELENU POKRIVNOST IZMEĐU PLOČNIKA I KOLNIČKA.  
 - IZNAKNUTI POZICIJU TRASE ILI DIJELA TRASE POJEDINOG VODA INFRASTRUKTURE I/ILI CIELOU DUŽINI ULICE I/ILI DIJELU ULICE I/ILI ODNOSI NA TRASU PREDVIĐENI OVIM DRU-OM, ŠTO SE POSEBNO ODNOSI NA MREŽE ODVODNJE, GDJE JE MOGUĆE OBA VODA (OBORINSKI I FEKALNI) POZICIONIRATI U ISTI ROK, IZMJESTITI DRU-OM OZNAČENU POZICIJU PRELAZA TRASE POJEDINOG INFRASTRUKTURNOG VODA PREKO CESTE I/ILI JEDNE NA DRUGU STRANU CESTOVNOG KORIDORA ZA TEHNIČKI POTREBNU UDALENOST, A SPOJEVI VODOVA NA RASKRŠĆIMA VODOVA, NA ČIJE PROMIJENE SMJERA POJEDINOG VODA, POTREBNI PROFIL VODOVA, TE BROJ I POZICIJA POJEDINIH INFRASTRUKTURNIH ELEMENATA, POTREBNIH ZA FUNKCIONIRANJE MREŽE (NPR. REVIZIJSKIH OKNA, STUPOVA JAVNE RASVIJETE I SličNO) DRU-OM NIJE ODREĐEN, VEĆ SE DEFINIRA PROJEKTOM U SKLADU S PRAVILIMA STRUKE

- LEGENDA**
- GRANICA OBUHVATA PLANA
  - GRANICA GRAĐEVINSKOG PODRUČJA NASELJA
  - BROJ I GRANICA POSTOJEĆE KATASTRARKE ČESTICE
  - GRANICA GRAĐEVINE ČESTICE
  - KATASTRARSKI EVIDENTIRANA GRAĐEVINA
  - IZMJERENE GRAĐEVINE
  - POSTOJEĆA CESTA
  - PLANIRANA CESTA
  - PJEŠAČKE I ZELENE POKRIVNOSTI U SASTAVU ULIČNIH KORIDORA
  - ZELENE POKRIVNOSTI UNUTAR ULIČNOG KORIDORA
  - ULIČNI KORIDOR S NUMERIKOM OZNAKOM
  - ZAŠTITNA ZELENA POKRIVNOST
  - POSTOJEĆI MAGISTRALNI VODOVODNI VOD
  - POSTOJEĆA VODOVODNA MREŽA
  - PLANIRANA VODOVODNA MREŽA
  - POSTOJEĆI SREDNJETAČNI PLINOVOD
  - PLANIRANI SREDNJETAČNI PLINOVOD
  - POSTOJEĆI NISKOTAČNI PLINOVOD
  - PLANIRANI NISKOTAČNI PLINOVOD
  - POSTOJEĆA KANALIZACIJSKA MREŽA SANITARNO - FEKALNIH I PRETHODNO PROCIŠĆENIH TEHNOLOŠKIH VODA
  - PLANIRANA KANALIZACIJSKA MREŽA SANITARNO - FEKALNIH I PRETHODNO PROCIŠĆENIH TEHNOLOŠKIH VODA
  - POSTOJEĆA KANALIZACIJSKA MREŽA ZA ODVODNJU OBORINSKIH VODA ZATVORENA
  - PLANIRANA KANALIZACIJSKA MREŽA ZA ODVODNJU OBORINSKIH VODA ZATVORENA



<b>ISTOVJETAN IZVORNIKU</b>	
ŽUPANIJA: MEE IMURSKA UPANIJA	OPĆINA: PRIBISLAVEC
NAZIV DETALJNOG PLANA: <b>DETALJNI PLAN UREĐENJA "PODRUČJA 9" U PRIBISLAVCU</b>	
NAZIV KARTOGRAFSKOG PRIKAZA: <b>PLAN KOMUNALNE INFRASTRUKTURE - MREŽE VODOOPSKRBE, ODVODNJE I PLINOOPSKRBE</b>	
BROJ KARTOGRAFSKOG PRIKAZA: <b>2.2.</b>	MJERILO KARTOGRAFSKOG PRIKAZA: <b>1:1000</b>
ODLUKA O IZRADI DETALJNOG PLANA UREĐENJA: SLU "BENI GLASNIK MEE IMURSKE UPANIJE BR. 10/12	ODLUKA PREDSTAVNIČKOG TJELO O DONOŠENJU PLANA: SLU "BENI GLASNIK MEE IMURSKE UPANIJE BR. 9/13
OBJAVA JAVNE RASPRAVE: LIST "MEE IMURSKE NOVINJE" OD 14.12.2012.	JAVNI UVID ODRŽAN: OD 27.12.2012. DO 25.01.2013.
PEČAT TJELO ODGOVORNOG ZA PROVOĐENJE JAVNE RASPRAVE:	ODGOVORNA OSOBA ZA PROVOĐENJE JAVNE RASPRAVE:
Pročelnik Vladimir Brazović ime, prezime i potpis	
PRAVNA OSOBA KOJA JE IZRADILA PLAN: URBIA d.o.o. Čakovec	I. G. Kovatić 10, Čakovec, tel. 040/373 400
PEČAT PRAVNE OSOBE KOJA JE IZRADILA PLAN:	
ODGOVORNI VODITELJ:	
Elvis Horvat ime, prezime i potpis	
direktor: Vesna Makovec, dipl.ing.oh.	ovlaštena arhitektica: Vesna Makovec, dipl.ing.oh.
BROJ PLANA: DPU - 07/2012	DATUM: 07/2013
STRUČNI TIM U IZRADI PLANA: 1. V. Makovec, dipl.ing.oh. 2. B. Pečarić, dipl.ing.oh. 3. B. Bolani, struč.spec.ing.ovidf. 4. N. Kerovec, matem.teh.	
5. M. Šušanić, dipl.ing. 6. M. Bakač, dipl.oec. 7. M. Grula, prof. bio i kem.	
PEČAT PREDSTAVNIČKOG TJELO:	
ISTOVJETNOST OVOG PROSTORNOG PLANA S IZVORNIKOM OVIJEŠAVANJA:	
PEČAT:	
ime, prezime i potpis	