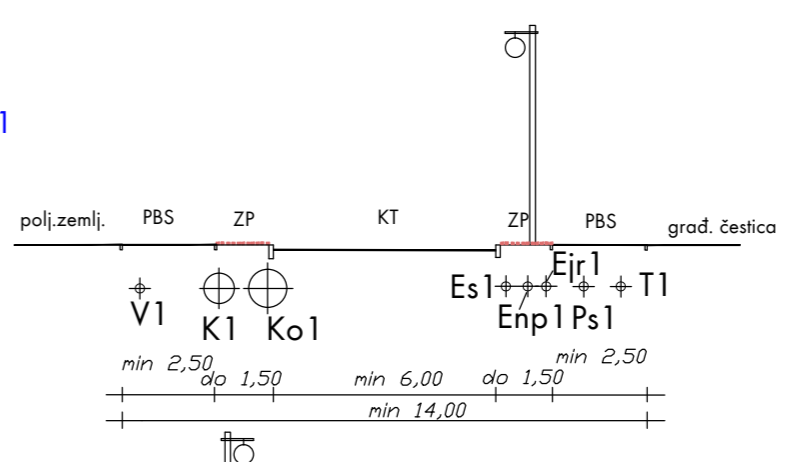
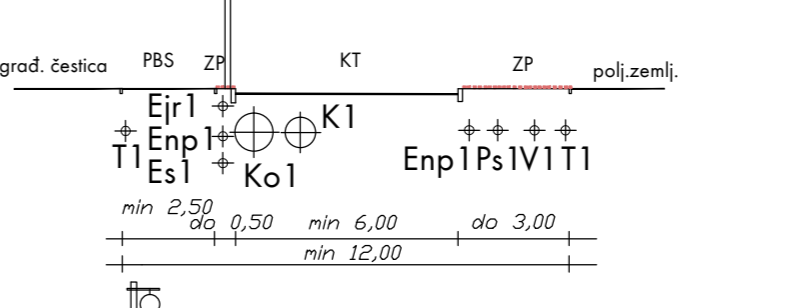




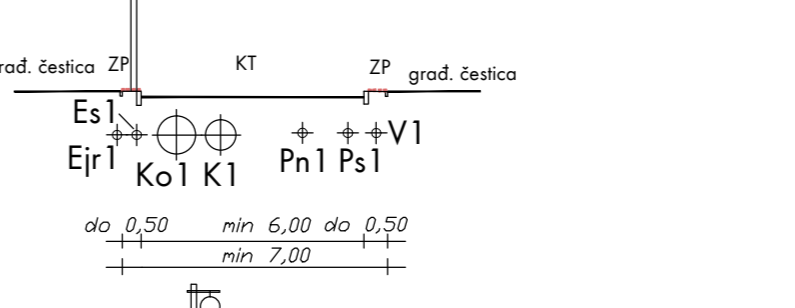
UK1
- presjek 1-1



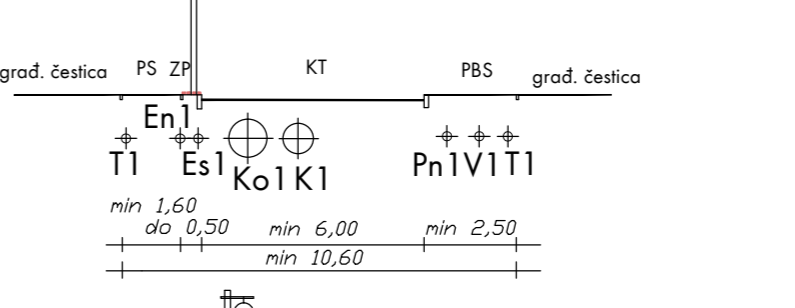
UK2
- presjek 2-2



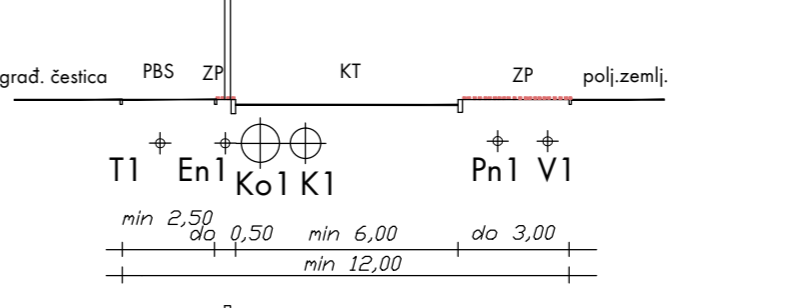
UK3
- presjek 3-3



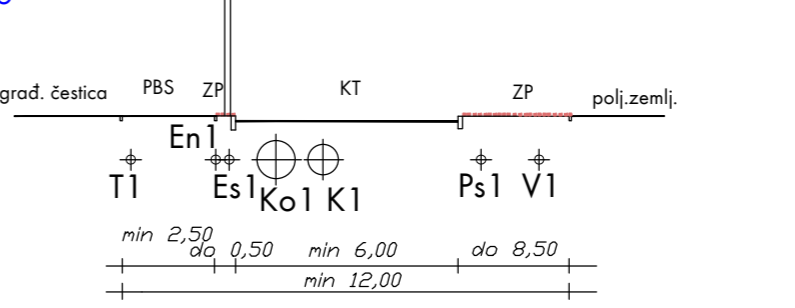
UK4
- presjek 4-4



UK5
- presjek 5-5



UK6
- presjek 6-6

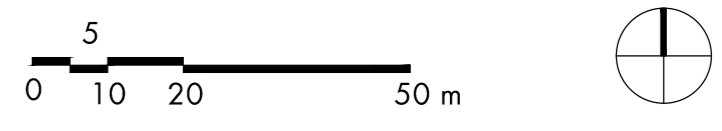


- Es1 planirani podzemni elektroenergetski srednjenaponski kabelski vod
- Enp1 planirani niskonaponski podzemni elektroenergetski kabelski vod
- Eir1 planirani podzemni elektroenergetski niskonaponski kabelski vod - javna razvjeta
- T1 planirano trasa telekomunikacijskog korisničkog voda
- Ps1 planirani uređivačasti plinovod
- Pn1 planirani niskotlačni plinovod
- V1 planirano razvodna vodovodna mreža
- K1 planirano mreža odvodnje sanitarne i fekalnih voda
- Ko1 planirano mreža za odvodnje oborinskih voda
- KT kolnička traka
- PBS planirana biciklistička staza
- PS planirana staza
- ZP zelena površina

NARODNA:
 MEDUSOBNI ODNOSI UNUTAR INFRASTRUKTURE, TI, RASPORED TRASA, RAZMAK VODOVA, TE POZICIJA POJEDINIH NADZEMNIH Ili PODZEMNIH ELEMENATA KOJI ČINE SASTAVNE DIJELOVE INFRASTRUKTURNIH MREŽA, ODREĐUJE SE PROJEKTOM, SUKLADNO POSEBNIM PROPISIMA O MEDUSOBNOM RAZMAKU INFRASTRUKTURNIH VODOVA I PRAVILIMA STRUKE. PRI ČEŠUJU JE IZ TEHNIČKIH RAZLOGA MOGUĆE:
 1. SMANJITI ŠIRINU ZELENE POVRŠINE UNUTAR KORIDORA LIUCA, A IZUZETNO, UKOLIKO JE ŠIRINA ČESTICE PROMETNICE NEDOVOLJNA ZA KVANTITETNO TEHNIČKO REŠENJE I UKINUTI ZELENU POVRŠINU IZMEĐU PLOČNIKA I KOLNIKA.
 2. IZMARNITI POZICIJU TRASE Ili DIJELA TRASE POJEDINOG VODA INFRASTRUKTURE Ili UCIJELU DUŽINU ULICE Ili DIJELU ULICE Ili ODNOSI NA TRASU PREDVIĐENI OVIM DRU-OM, ŠTO SE POSEBNO ODNOSI NA MREŽE ODVODNJE, Gdje JE MOGUĆE OBA VODA (OBORINSKI I FEKALNI) POZICIONIRATI U ISTI ROK, IZMJESTITI DRU-OM OZNAČENU POZICIJU PRELAZA TRASE POJEDINOG INFRASTRUKTURNOG VODA PREKO CESTE Ili JEDNE NA DRUGU STRANU CESTOVNOG KORIDORA ZA TEHNIČKI POTREBNU UDALENOST, A SPOJEVI VODOVA NA RASKRŠĆIMA VODOVA, NA ČIJE PROMIENE SMJERA POJEDINOG VODA, POTREBNI PROFIL VODOVA, TE BROJ I POZICIJA POJEDINIH INFRASTRUKTURNIH ELEMENATA POTREBNI ZA FUNKCIONIRANJE MREŽE (NPR. REVIZIJSKI OKNA, STUPOVA JAVNE RASVIJETE I SličNO) DRU-OM NIJE ODREĐEN, VEĆ SE DEFINIRA PROJEKTOM U SKLADU S PRAVILIMA STRUKE

LEGENDA

- GRANICA OBUHVATA PLANA
- GRANICA GRADEVINSKOG PODRUČJA NASELJA
- BROJ I GRANICA POSTOJEĆE KATASTRARKE ČESTICE
- GRANICA GRADEVNE ČESTICE
- KATASTRARSKI EVIDENTIRANA GRADEVINA
- IZMJERENE GRADEVINE
- POSTOJEĆA CESTA
- PLANIRANA CESTA
- PJEŠAČKE I ZELENE POVRŠINE U SASTAVU ULIČNIH KORIDORA
- ZELENE POVRŠINE UNUTAR ULIČNOG KORIDORA
- ULIČNI KORIDOR S NUMERIČKOM OZNAKOM
- ZASTITNA ZELENA POVRŠINA



ISTOVJETAN IZVORNIKU

ŽUPANIJA	MEE IMURSKA UPANIJA	OPĆINA	PRIBISLAVEC
NAZIV DETALJNOG PLANA:		DETALJNI PLAN UREĐENJA "PODRUČJA 9" U PRIBISLAVCU	
NAZIV KARTOGRAFSKOG PRIKAZA:			
PLAN KOMUNALNE INFRASTRUKTURE - PLAN PROMETA			
BROJ KARTOGRAFSKOG PRIKAZA:	2.1.	MJERILO KARTOGRAFSKOG PRIKAZA:	1:1000
ODLUKA O IZRADI DETALJNOG PLANA UREĐENJA:		ODLUKA PREDSTAVNIČKOG TJELO O DONOŠENJU PLANA:	
SLU "BENI GLASNIK MEE IMURSKE UPANIJE BR. 10/12		SLU "BENI GLASNIK MEE IMURSKE UPANIJE BR. 9/13	
OBJAVA JAVNE RASPRAVE:		JAVNI UVID ODRŽAN:	
LIST "MEE IMURSKE NOVINJE" OD 14.12.2012.		OD 27.12.2012. DO 25.01.2013.	
PEČAT TJELO ODGOVORNOG ZA PROVOĐENJE JAVNE RASPRAVE:		ODGOVORNA OSOBA ZA PROVOĐENJE JAVNE RASPRAVE:	
		Pročelnik Vladimir Brazović	
PRAVNA OSOBA KOJA JE IZRADILA PLAN:		URBIA d.o.o. Čakovec	I. G. Kovčičić 10, Čakovec, tel. 040/373 400
PEČAT PRAVNE OSOBE KOJA JE IZRADILA PLAN:			
ODGOVORNI VODITELJ:			
direktor:		ovlaštena arhitektica:	
Vesna Makovec, dipl.ing.arh.		Vesna Makovec, dipl.ing.arh.	
BROJ PLANA:		DPJ - 07/2012	DATUM:
			07/2013
STRUČNI TIM U IZRADI PLANA:			
1. V. Makovec, dipl.ing.arh.		5. M. Šušanić, dipl.inz.	
2. B. Pečarić, dipl.ing.arh.		6. M. Bakač, dipl.oec.	
3. B. Bolani, struč.spec.ing.odstf.		7. M. Grula, prof. bio i kem.	
4. N. Kerovec, matem.teh.			
PEČAT PREDSTAVNIČKOG TJELO:			
PREDSJEDNIK PREDSTAVNIČKOG TJELO:			
Elvis Horvat			
ISTOVJETNOST OVOG PROSTORNOG PLANA S IZVORNIKOM OVIJEŠAVANJA:			
ime, prezime i potpis		PEČAT:	